

INFORME MENSAL

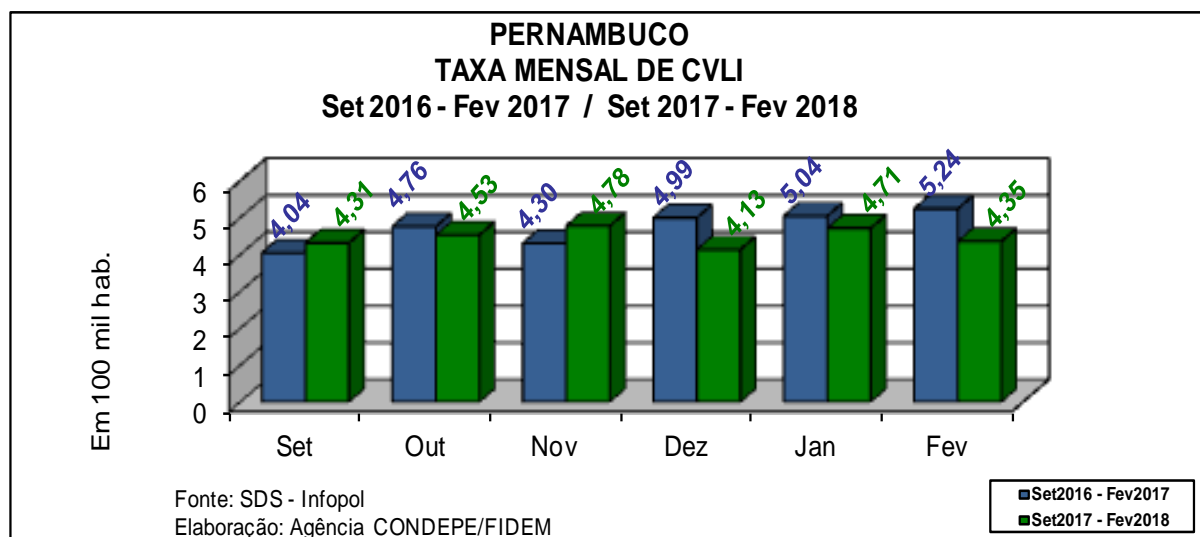
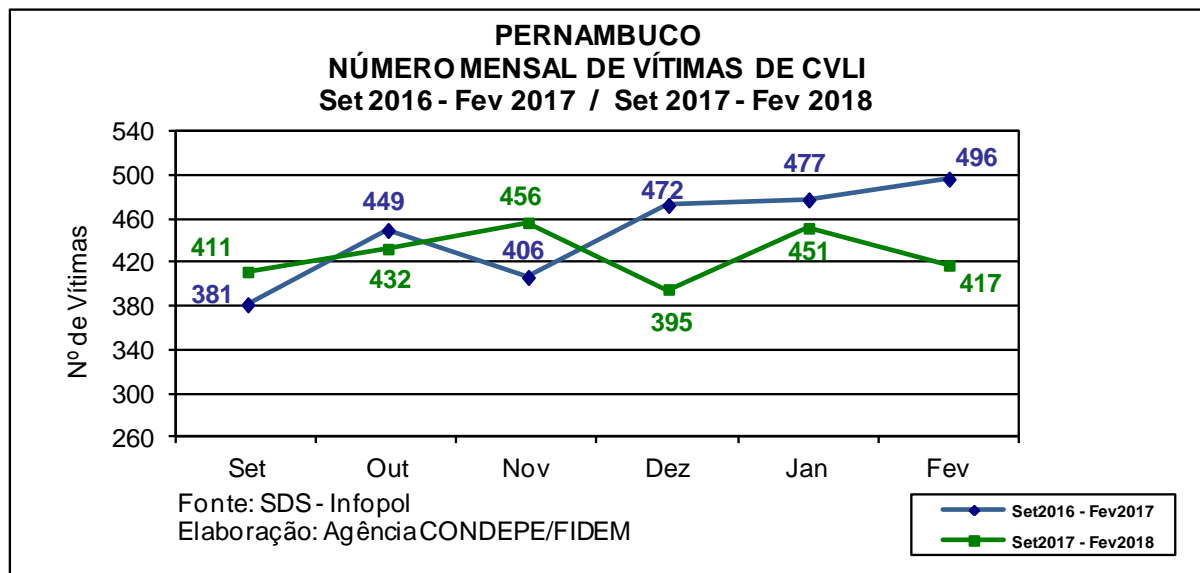
Os números apresentados neste Informe representam a manutenção do compromisso assumido pelo Governo do Estado de divulgar mensalmente informações sobre a situação da violência em nível estadual, assegurando os princípios básicos de *fidedignidade* e *comparabilidade* dos dados, além de garantir a acessibilidade à informação com qualidade a todo cidadão pernambucano.

A partir da série 2011, passaram a ser adotadas projeções mensais de população obtidas por interpolação dos dados dos Censos Demográficos de 2000 e 2010, do IBGE, para o cálculo das taxas mensais de criminalidade violenta letal e intencional.

A continuidade deste trabalho está mantida pela união de esforços da Gerência de Análise Criminal e Estatística - GACE, da Secretaria de Defesa Social - SDS; do Núcleo de Estudos e Pesquisas em Criminalidade, Violência e Políticas Públicas de Segurança – NEPS, da Universidade Federal de Pernambuco - UFPE; com a articulação e coordenação da Agência CONDEPE/FIDEM, órgão vinculado à Secretaria de Planejamento e Gestão do Estado de Pernambuco - SEPLAG.

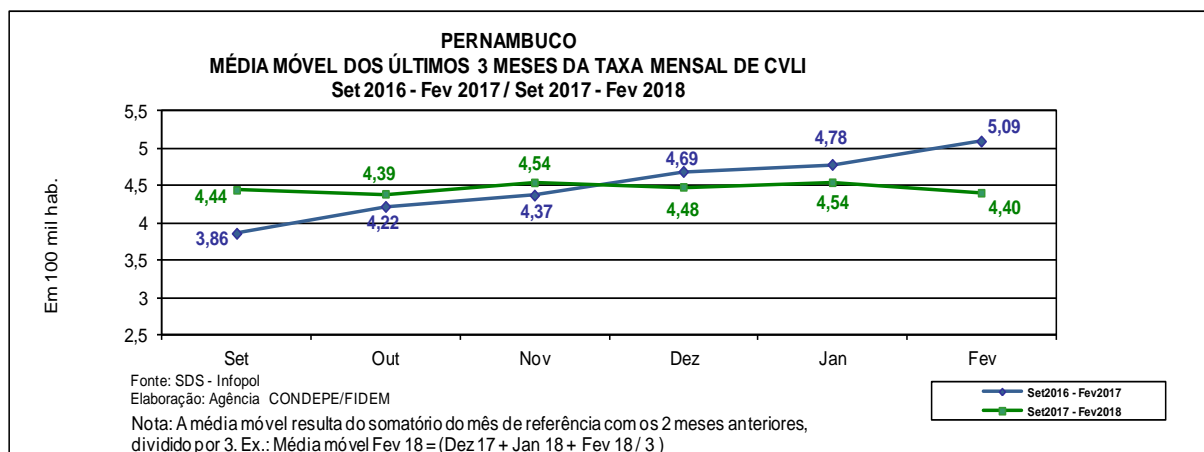
**INFORME MENSAL
da Conjuntura Criminal em Pernambuco**

Ano 11, n.2, fevereiro 2018



**INFORME MENSAL
da Conjuntura Criminal em Pernambuco**

Ano 11, n.2, fevereiro 2018



Número mensal de vítimas de CVLI e taxa mensal de criminalidade violenta letal e intencional em Pernambuco, segundo regiões de desenvolvimento - Janeiro a Fevereiro 2018

Regiões de Desenvolvimento	2018					
	Vítimas de CVLI			Taxa de CVLI ⁽¹⁾		
	Jan	Fev	Janeiro a Fevereiro	Jan	Fev	Janeiro a Fevereiro
Metropolitana	217	167	384	5,44	4,18	9,63
Mata Norte	34	39	73	5,59	6,41	12,00
Mata Sul	51	59	110	6,44	7,44	13,89
Agreste Central	46	53	99	4,00	4,60	8,61
Agreste Meridional	35	29	64	5,15	4,26	9,42
Agreste Setentrional	24	23	47	4,03	3,86	7,89
Sertão Central	1	3	4	0,55	1,66	2,21
Sertão de Itaparica	4	5	9	2,67	3,33	6,01
Sertão do Araripe	6	6	12	1,80	1,80	3,60
Sertão do São Francisco	24	21	45	4,59	4,00	8,60
Sertão do Moxotó	7	7	14	2,93	2,93	5,86
Sertão do Pajeú	2	5	7	0,61	1,52	2,13
Pernambuco	451	417	868	4,71	4,35	9,07

Fonte: SDS - Infopol. Elaboração: Agência CONDEPE/FIDEM. (1) Em 100 mil habitantes.

INFORME MENSAL da Conjuntura Criminal em Pernambuco

Ano 11, n.2, fevereiro 2018

Número de vítimas de CVLI e taxa de criminalidade violenta letal e intencional em Pernambuco, segundo regiões de desenvolvimento - Janeiro a Fevereiro 2017 / Janeiro a Fevereiro 2018

Regiões de Desenvolvimento	Vítimas de CVLI		Taxa de CVLI ⁽¹⁾	
	Janeiro a Fevereiro 2017	Janeiro a Fevereiro 2018	Janeiro a Fevereiro 2017	Janeiro a Fevereiro 2018
Metropolitana	441	384	11,18	9,63
Mata Norte	59	73	9,77	12,00
Mata Sul	102	110	13,01	13,89
Agreste Central	146	99	12,86	8,61
Agreste Meridional	47	64	6,97	9,42
Agreste Setentrional	62	47	10,59	7,89
Sertão Central	14	4	7,79	2,21
Sertão de Itaparica	10	9	6,78	6,01
Sertão do Araripe	15	12	4,55	3,60
Sertão do São Francisco	45	45	8,82	8,60
Sertão do Moxotó	15	14	6,38	5,86
Sertão do Pajeú	17	7	5,20	2,13
Pernambuco	973	868	10,29	9,07

Fonte: SDS - Infopol. Elaboração: Agência CONDEPE/FIDEM. (1) Em 100 mil habitantes.

Número mensal de vítimas de CVLI e taxa mensal de criminalidade violenta letal e intencional em Pernambuco, segundo tamanho de população - Janeiro a Fevereiro 2018

Tamanho de População e Municípios	2018					
	Vítimas de CVLI			Taxa de CVLI ⁽¹⁾		
	Jan	Fev	Janeiro a Fevereiro	Jan	Fev	Janeiro a Fevereiro
Até 20 mil hab.	33	60	93	2,92	5,31	8,24
Mais de 20 mil a 50 mil hab.	92	90	182	4,40	4,30	8,70
Mais de 50 mil a 100 mil hab.	87	73	160	5,16	4,33	9,50
Mais de 100 mil hab.	239	194	433	5,13	4,16	9,29
Cabo de Santo Agostinho	22	19	41	10,30	8,88	19,20
Camaragibe	3	3	6	1,90	1,90	3,81
Caruaru	10	19	29	2,70	5,12	7,83
Garanhuns	3	5	8	2,16	3,60	5,76
Igarassu	15	12	27	12,52	10,00	22,54
Jaboatão dos Guararapes	40	26	66	5,74	3,73	9,48
Olinda	29	17	46	7,60	4,46	12,06
Paulista	16	13	29	4,80	3,90	8,71
Petrolina	21	11	32	5,72	2,99	8,71
Recife	58	55	113	3,56	3,38	6,94
São Lourenço da Mata	11	8	19	9,69	7,04	16,74
Vitória de Santo Antão	11	6	17	7,79	4,25	12,04
Pernambuco	451	417	868	4,71	4,35	9,07

Fonte: SDS - Infopol. Elaboração: Agência CONDEPE/FIDEM. (1) Em 100 mil habitantes.

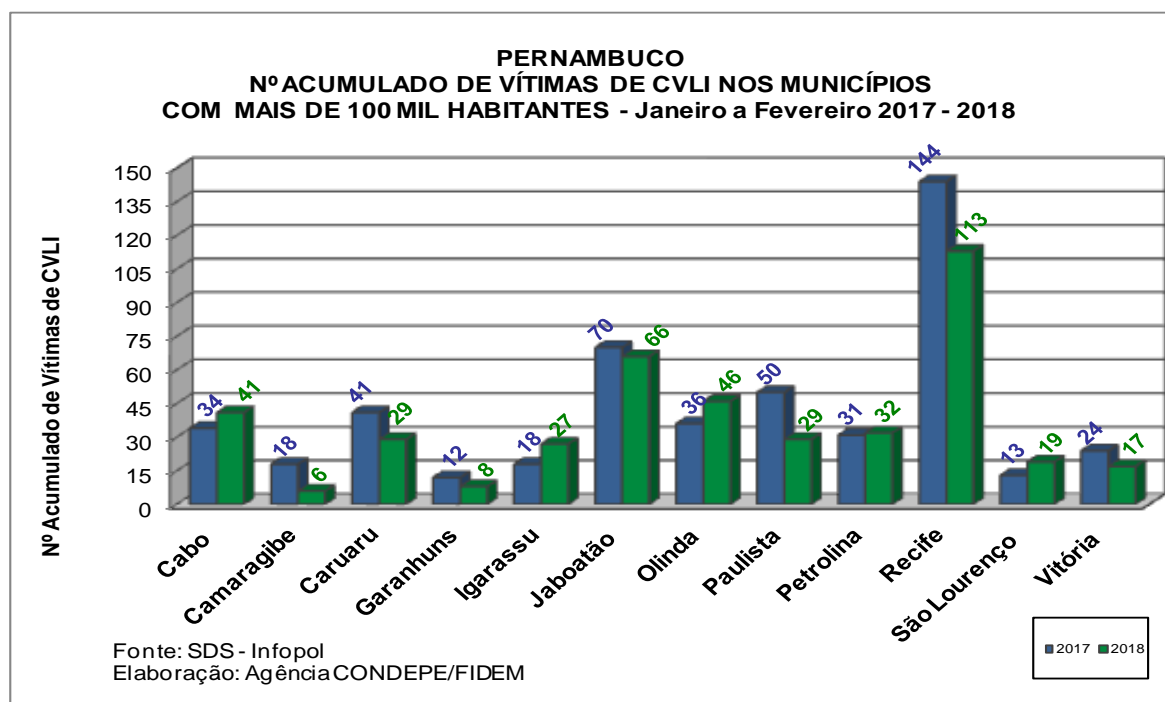
INFORME MENSAL da Conjuntura Criminal em Pernambuco

Ano 11, n.2, fevereiro 2018

Número de vítimas de CVLI e taxa de criminalidade violenta letal e intencional em Pernambuco, segundo tamanho de população - Janeiro a Fevereiro 2017 / Janeiro a Fevereiro 2018

Tamanho de População e Municípios	Vítimas de CVLI		Taxa de CVLI ⁽¹⁾	
	Janeiro a Fevereiro 2017	Janeiro a Fevereiro 2018	Janeiro a Fevereiro 2017	Janeiro a Fevereiro 2018
Até 20 mil hab.	103	93	9,20	8,24
Mais de 20 mil a 50 mil hab.	216	182	10,43	8,70
Mais de 50 mil a 100 mil hab.	163	160	9,80	9,50
Mais de 100 mil hab.	491	433	10,66	9,29
Cabo de Santo Agostinho	34	41	16,22	19,20
Camaragibe	18	6	11,55	3,81
Caruaru	41	29	11,31	7,83
Garanhuns	12	8	8,72	5,76
Igarassu	18	27	15,35	22,54
Jaboatão dos Guararapes	70	66	10,15	9,48
Olinda	36	46	9,46	12,06
Paulista	50	29	15,22	8,71
Petrolina	31	32	8,69	8,71
Recife	144	113	8,91	6,94
São Lourenço da Mata	13	19	11,60	16,74
Vitória de Santo Antão	24	17	17,18	12,04
Pernambuco	973	868	10,29	9,07

Fonte: SDS - Infopol. Elaboração: Agência CONDEPE/FIDEM. (1) Em 100 mil habitantes.



INFORME MENSAL da Conjuntura Criminal em Pernambuco

Ano 11, n.2, fevereiro 2018

Publicação Mensal da Agência Estadual de Planejamento e Pesquisas de Pernambuco – CONDEPE/FIDEM

Rua das Ninfas, 65 – Recife/ PE – CEP 50.070 – 050

Tel: (0**81) 3182 4403– PABX 3182 4400 – FAX 3182 4406

www.condepefidem.pe.gov.br

EQUIPE TÉCNICA

Secretário de Planejamento e Gestão: *Márcio Stefanni*

Diretor Presidente da Agência CONDEPE/FIDEM: *Bruno de Moraes Lisboa*

Diretor de Estudos, Pesquisas e Estatística: *Maurílio Soares de Lima*

Gerente Geral de Estudos e Pesquisas Socioeconômicas: *Rodolfo Guimarães R. da Silva*

Agência CONDEPE/FIDEM

Francisco Augusto Correia (Indicadores da criminalidade)

Margareth Monteiro (Diagramação)

Maria Luiza Ferreira (Estimativas populacionais)

Virgínia Walmsley (Coordenação)

GACE/SDS

Cleyton Pimentel (Extração e validação dos dados)

Ednildo Tavares de Oliveira Filho (Mapeamento estatístico)

Gustavo Henrique Brasil de Barros (Coleta de dados)

Jonas Sobral Moreno (Coordenação)