

INFORME MENSAL da Conjuntura Criminal em Pernambuco

Ano 11, n.1, janeiro 2018

INFORME MENSAL

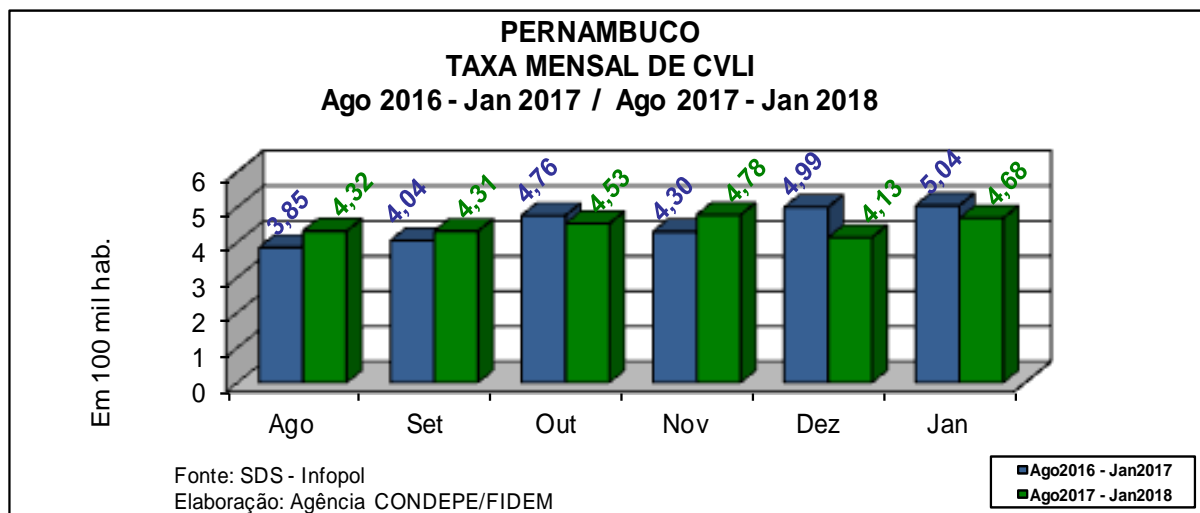
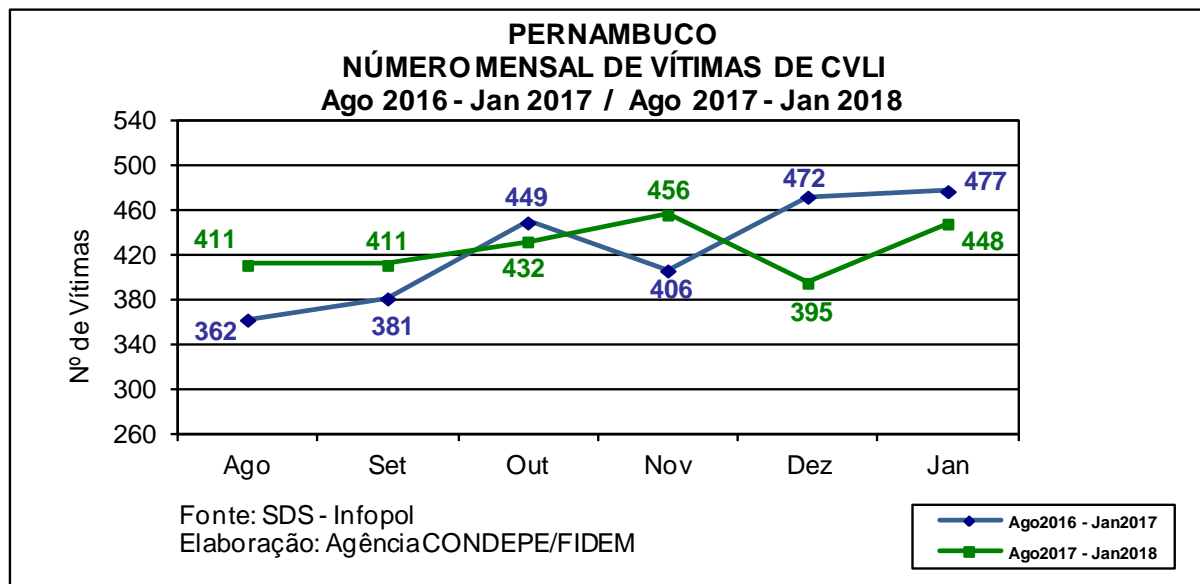
Os números apresentados neste Informe representam a manutenção do compromisso assumido pelo Governo do Estado de divulgar mensalmente informações sobre a situação da violência em nível estadual, assegurando os princípios básicos de *fidedignidade* e *comparabilidade* dos dados, além de garantir a acessibilidade à informação com qualidade a todo cidadão pernambucano.

A partir da série 2011, passaram a ser adotadas projeções mensais de população obtidas por interpolação dos dados dos Censos Demográficos de 2000 e 2010, do IBGE, para o cálculo das taxas mensais de criminalidade violenta letal e intencional.

A continuidade deste trabalho está mantida pela união de esforços da Gerência de Análise Criminal e Estatística - GACE, da Secretaria de Defesa Social - SDS; do Núcleo de Estudos e Pesquisas em Criminalidade, Violência e Políticas Públicas de Segurança – NEPS, da Universidade Federal de Pernambuco - UFPE; com a articulação e coordenação da Agência CONDEPE/FIDEM, órgão vinculado à Secretaria de Planejamento e Gestão do Estado de Pernambuco - SEPLAG.

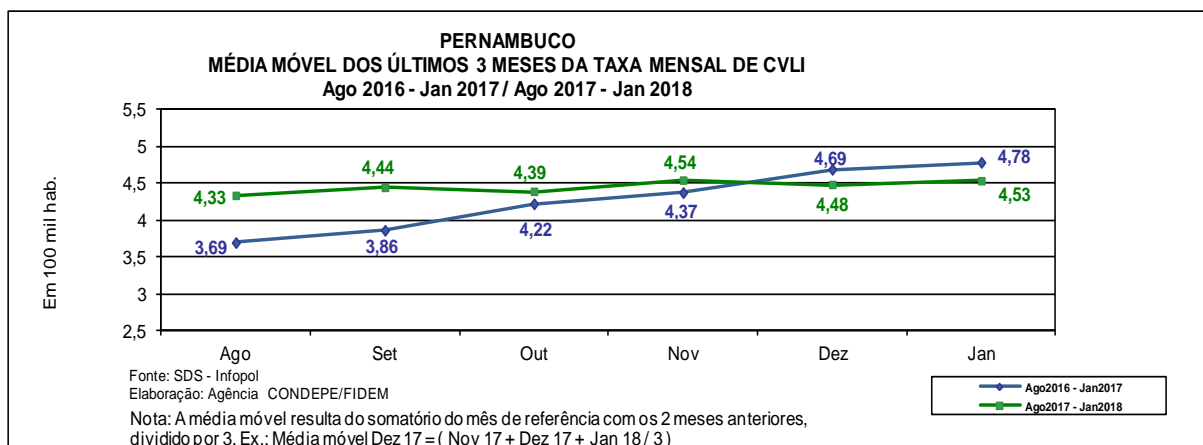
**INFORME MENSAL
da Conjuntura Criminal em Pernambuco**

Ano 11, n.1, janeiro 2018



**INFORME MENSAL
da Conjuntura Criminal em Pernambuco**

Ano 11, n.1, janeiro 2018



Número de vítimas de CVLI e taxa de criminalidade violenta letal e intencional em Pernambuco, segundo regiões de desenvolvimento - Janeiro 2017 / Janeiro 2018

Regiões de Desenvolvimento	Vítimas de CVLI		Taxa de CVLI ⁽¹⁾	
	Janeiro 2017	Janeiro 2018	Janeiro 2017	Janeiro 2018
Metropolitana	206	216	5,22	5,42
Mata Norte	31	33	5,13	5,43
Mata Sul	49	51	6,25	6,44
Agreste Central	74	45	6,52	3,91
Agreste Meridional	26	35	3,86	5,15
Agreste Setentrional	32	24	5,47	4,03
Sertão Central	7	1	3,90	0,55
Sertão de Itaparica	3	4	2,03	2,67
Sertão do Araripe	8	6	2,43	1,80
Sertão do São Francisco	25	24	4,90	4,59
Sertão do Moxotó	8	7	3,40	2,93
Sertão do Pajeú	8	2	2,45	0,61
Pernambuco	477	448	5,04	4,68

Fonte: SDS - Infopol. Elaboração: Agência CONDEPE/FIDEM. (1) Em 100 mil habitantes.

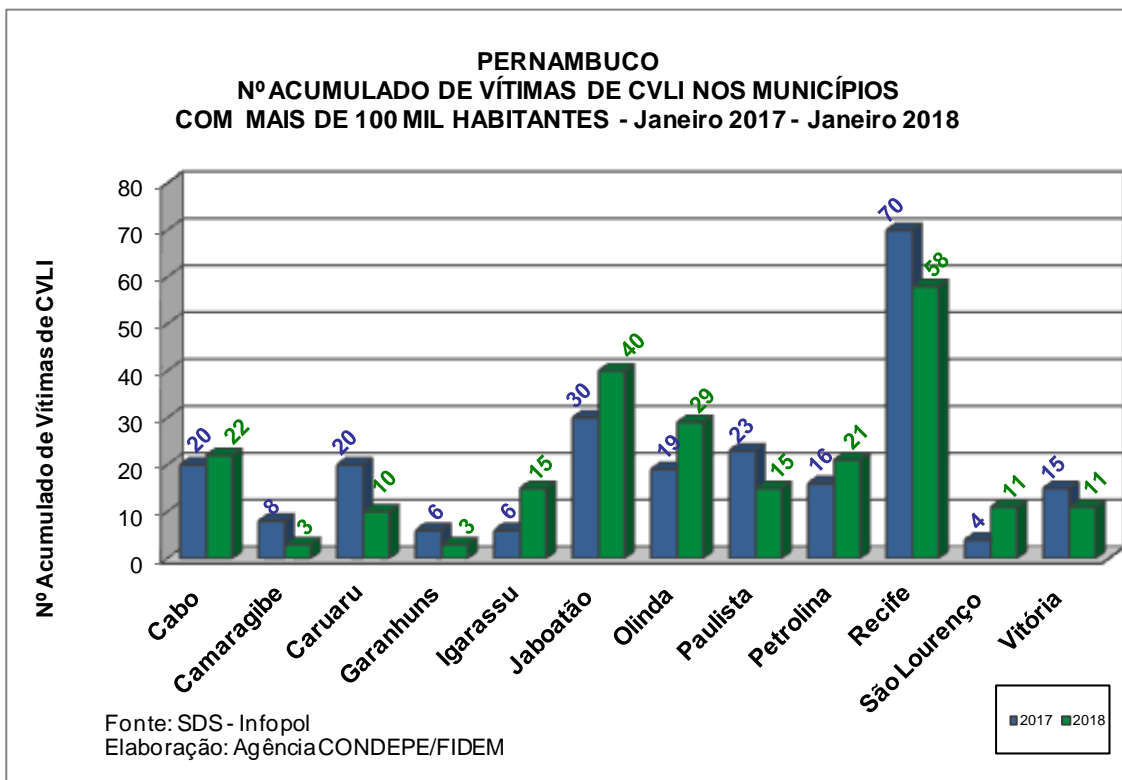
INFORME MENSAL da Conjuntura Criminal em Pernambuco

Ano 11, n.1, janeiro 2018

Número de vítimas de CVLI e taxa de criminalidade violenta letal e intencional em Pernambuco, segundo tamanho de população - Janeiro 2017 / Janeiro 2018

Tamanho de População e Municípios	Vítimas de CVLI		Taxa de CVLI ⁽¹⁾	
	Janeiro 2017	Janeiro 2018	Janeiro 2017	Janeiro 2018
Até 20 mil hab.	53	33	4,73	2,92
Mais de 20 mil a 50 mil hab.	115	90	5,56	4,30
Mais de 50 mil a 100 mil hab.	72	87	4,33	5,16
Mais de 100 mil hab.	237	238	5,15	5,11
Cabo de Santo Agostinho	20	22	9,54	10,30
Camaragibe	8	3	5,13	1,90
Caruaru	20	10	5,52	2,70
Garanhuns	6	3	4,36	2,16
Igarassu	6	15	5,12	12,52
Jaboatão dos Guararapes	30	40	4,35	5,74
Olinda	19	29	4,99	7,60
Paulista	23	15	7,00	4,50
Petrolina	16	21	4,49	5,72
Recife	70	58	4,33	3,56
São Lourenço da Mata	4	11	3,57	9,69
Vitória de Santo Antão	15	11	10,74	7,79
Pernambuco	477	448	5,04	4,68

Fonte: SDS - Infopol. Elaboração: Agência CONDEPE/FIDEM. (1) Em 100 mil habitantes.





INFORME MENSAL da Conjuntura Criminal em Pernambuco



SECRETARIA DE
DEFESA SOCIAL

SECRETARIA DE
PLANEJAMENTO
E GESTÃO

GOVERNO DO ESTADO
Pernambuco
JUNTOS, FAZEMOS MAIS

Ano 11, n.1, janeiro 2018

Publicação Mensal da Agência Estadual de Planejamento e Pesquisas de Pernambuco – CONDEPE/FIDEM

Rua das Ninfas, 65 – Recife/ PE – CEP 50.070 – 050

Tel: (0**81) 3182 4403– PABX 3182 4400 – FAX 3182 4406

www.condepefidem.pe.gov.br

EQUIPE TÉCNICA

Secretário de Planejamento e Gestão: *Márcio Stefanni*

Diretor Presidente da Agência CONDEPE/FIDEM: *Bruno de Moraes Lisboa*

Diretor de Estudos, Pesquisas e Estatística: *Maurílio Soares de Lima*

Gerente Geral de Estudos e Pesquisas Socioeconômicas: *Rodolfo Guimarães R. da Silva*

Agência CONDEPE/FIDEM

Francisco Augusto Correia (Indicadores da criminalidade)

Margareth Monteiro (Diagramação)

Maria Luiza Ferreira (Estimativas populacionais)

Virgínia Walmsley (Coordenação)

GACE/SDS

Cleyton Pimentel (Extração e validação dos dados)

Ednildo Tavares de Oliveira Filho (Mapeamento estatístico)

Gustavo Henrique Brasil de Barros (Coleta de dados)

Jonas Sobral Moreno (Coordenação)