

INFORME MENSAL da Conjuntura Criminal em Pernambuco

Ano 10, n.1, janeiro 2017

INFORME MENSAL

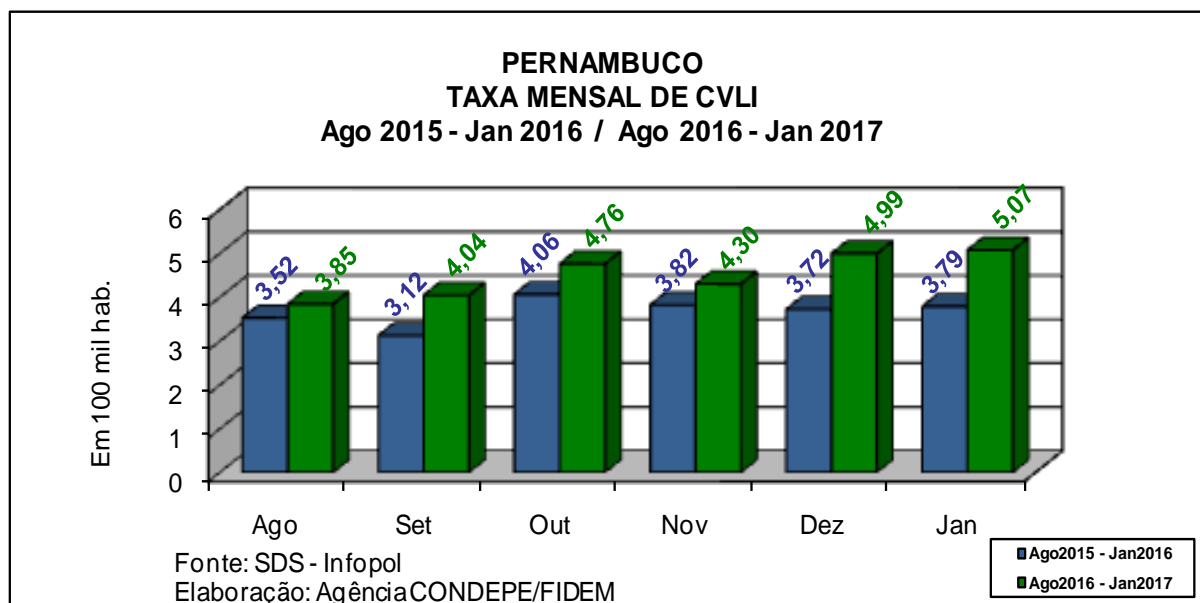
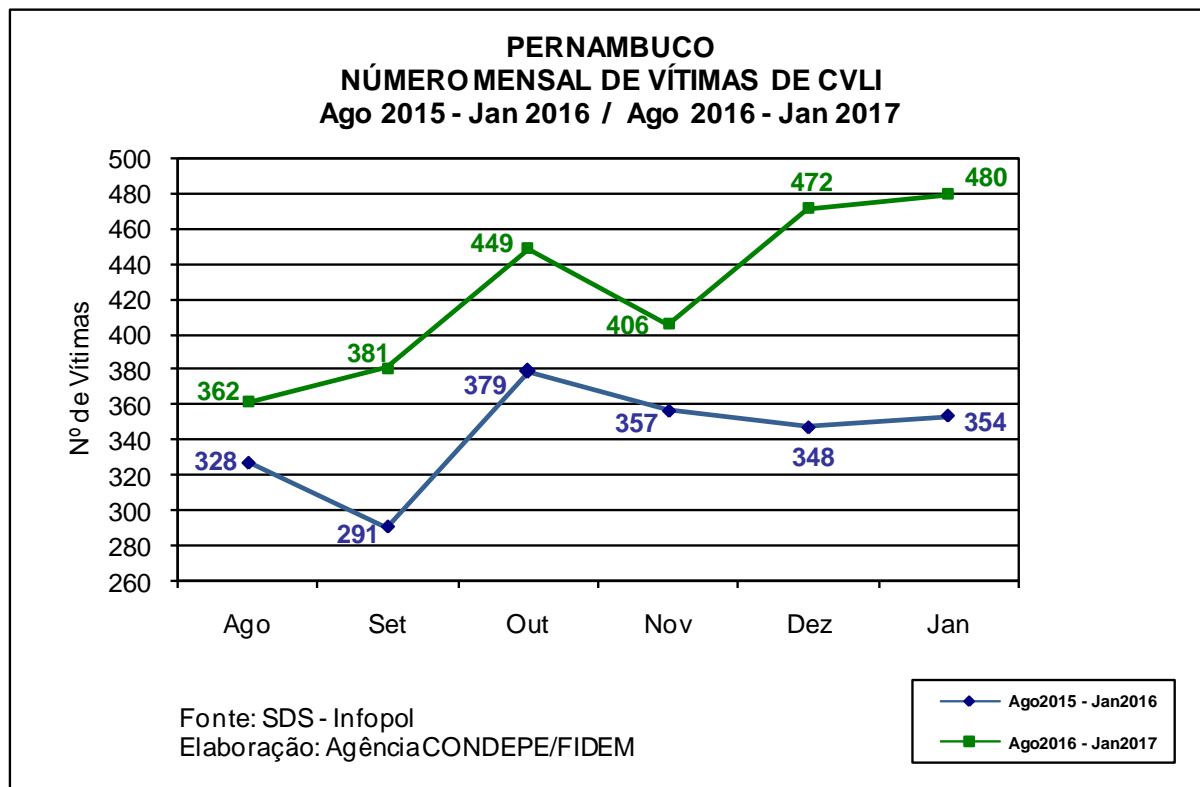
Os números apresentados neste Informe representam a manutenção do compromisso assumido pelo Governo do Estado de divulgar mensalmente informações sobre a situação da violência em nível estadual, assegurando os princípios básicos de *fidedignidade* e *comparabilidade* dos dados, além de garantir a acessibilidade à informação com qualidade a todo cidadão pernambucano.

A partir da série 2011, passaram a ser adotadas projeções mensais de população obtidas por interpolação dos dados dos Censos Demográficos de 2000 e 2010, do IBGE, para o cálculo das taxas mensais de criminalidade violenta letal e intencional.

A continuidade deste trabalho está mantida pela união de esforços da Gerência de Análise Criminal e Estatística - GACE, da Secretaria de Defesa Social - SDS; do Núcleo de Estudos e Pesquisas em Criminalidade, Violência e Políticas Públicas de Segurança - NEPS, da Universidade Federal de Pernambuco - UFPE; com a articulação e coordenação da Agência CONDEPE/FIDEM, órgão vinculado à Secretaria de Planejamento e Gestão do Estado de Pernambuco - SEPLAG.

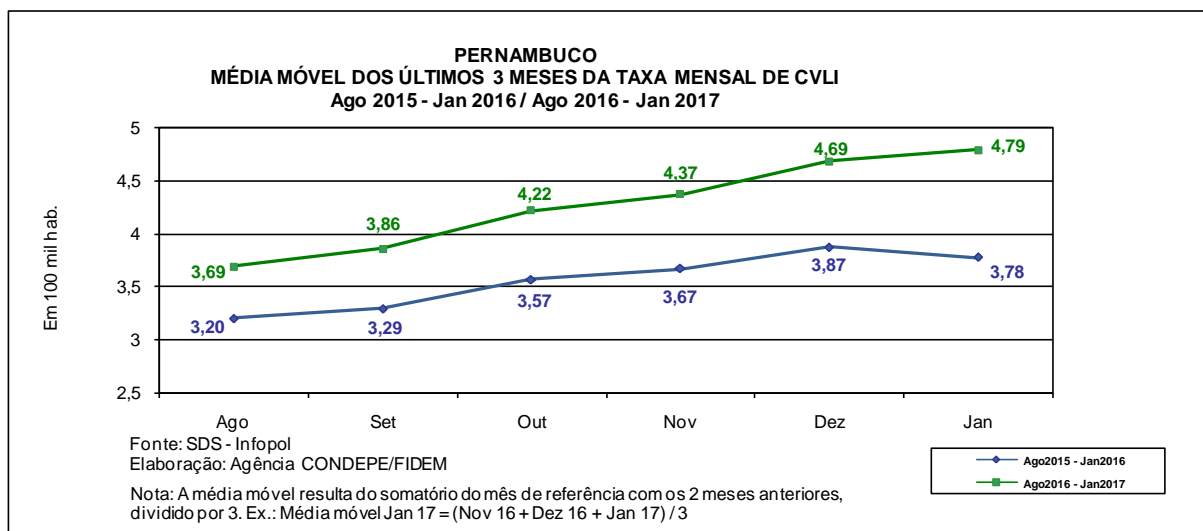
**INFORME MENSAL
da Conjuntura Criminal em Pernambuco**

Ano 10, n.1, janeiro 2017



INFORME MENSAL da Conjuntura Criminal em Pernambuco

Ano 10, n.1, janeiro 2017



Número de vítimas de CVLI e taxa de criminalidade violenta letal e intencional em Pernambuco, segundo regiões de desenvolvimento - Janeiro 2016 / Janeiro 2017

Regiões de Desenvolvimento	Vítimas de CVLI		Taxa de CVLI ⁽¹⁾	
	Janeiro 2016	Janeiro 2017	Janeiro 2016	Janeiro 2017
Metropolitana	160	206	4,10	5,22
Mata Norte	22	31	3,67	5,13
Mata Sul	30	51	3,87	6,51
Agreste Central	52	75	4,64	6,60
Agreste Meridional	22	26	3,29	3,86
Agreste Setentrional	22	32	3,82	5,47
Sertão Central	5	7	2,80	3,90
Sertão de Itaparica	4	3	2,75	2,03
Sertão do Araripe	9	8	2,76	2,43
Sertão do São Francisco	17	25	3,41	4,90
Sertão do Moxotó	4	8	1,73	3,40
Sertão do Pajeú	7	8	2,15	2,45
Pernambuco	354	480	3,79	5,07

Fonte: SDS - Infopol. Elaboração: Agência CONDEPE/FIDEM. (1) Em 100 mil habitantes.

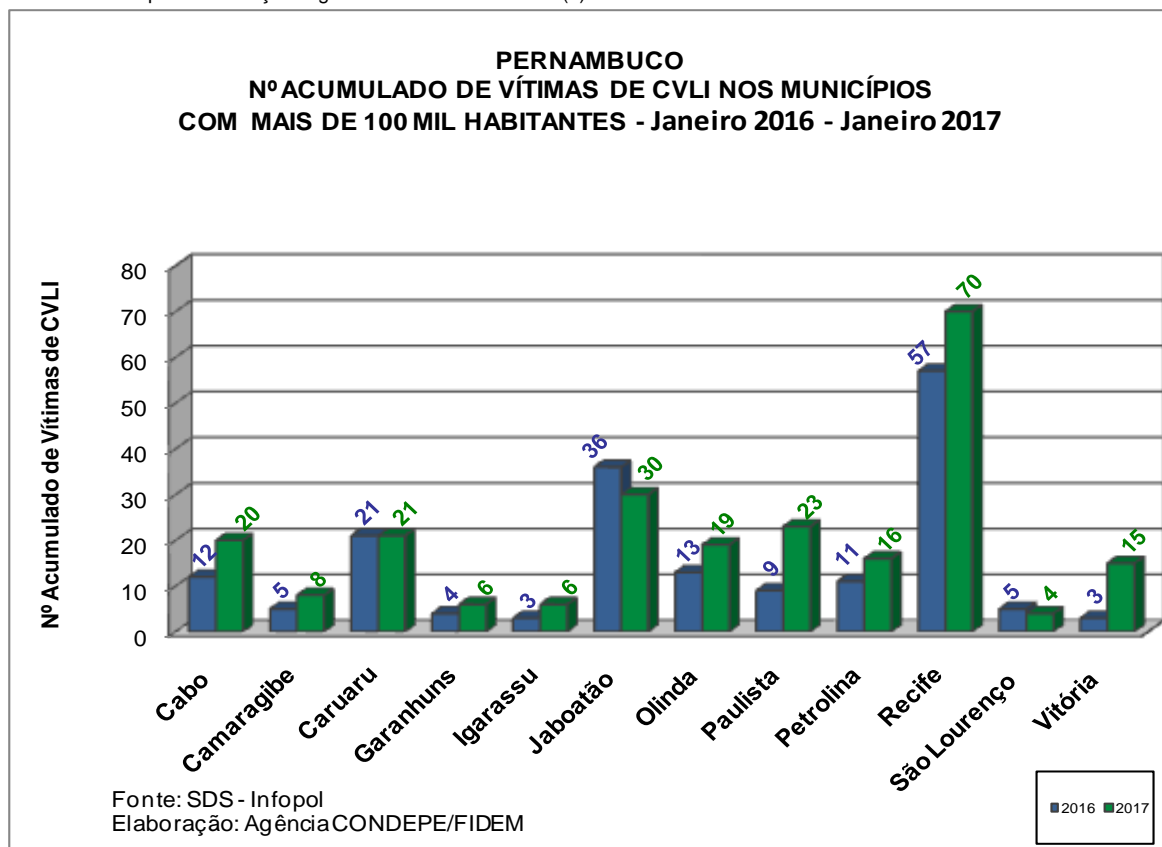
**INFORME MENSAL
da Conjuntura Criminal em Pernambuco**

Ano 10, n.1, janeiro 2017

Número de vítimas de CVLI e taxa de criminalidade violenta letal e intencional em Pernambuco, segundo tamanho de população - Janeiro 2016 / Janeiro 2017

Tamanho de População e Municípios	Vítimas de CVLI		Taxa de CVLI ⁽¹⁾	
	Janeiro 2016	Janeiro 2017	Janeiro 2016	Janeiro 2017
Até 20 mil hab.	39	54	3,52	4,82
Mais de 20 mil a 50 mil hab.	83	116	4,05	5,60
Mais de 50 mil a 100 mil hab.	53	72	3,23	4,33
Mais de 100 mil hab.	179	238	3,93	5,17
Cabo de Santo Agostinho	12	20	5,84	9,54
Camaragibe	5	8	3,25	5,13
Caruaru	21	21	5,92	5,79
Garanhuns	4	6	2,94	4,36
Igarassu	3	6	2,61	5,12
Jaboatão dos Guararapes	36	30	5,28	4,35
Olinda	13	19	3,42	4,99
Paulista	9	23	2,78	7,00
Petrolina	11	16	3,18	4,49
Recife	57	70	3,55	4,33
São Lourenço da Mata	5	4	4,52	3,57
Vitória de Santo Antão	3	15	2,17	10,74
Pernambuco	354	480	3,79	5,07

Fonte: SDS - Infopol. Elaboração: Agência CONDEPE/FIDEM. (1) Em 100 mil habitantes.





INFORME MENSAL da Conjuntura Criminal em Pernambuco



SECRETARIA DE
DEFESA SOCIAL

SECRETARIA DE
PLANEJAMENTO
E GESTÃO

GOVERNO DO ESTADO
Pernambuco
JUNTOS, FAZEMOS MAIS

Ano 10, n.1, janeiro 2017

Publicação Mensal da Agência Estadual de Planejamento e Pesquisas de Pernambuco – CONDEPE/FIDEM

Rua das Ninfas, 65 – Recife/ PE – CEP 50.070 – 050

Tel: (0**81) 3182 4403– PABX 3182 4400 – FAX 3182 4406

www.condepefidem.pe.gov.br

EQUIPE TÉCNICA

Secretário de Planejamento e Gestão: *Márcio Stefanni*

Diretor Presidente da Agência CONDEPE/FIDEM: *Maurílio Soares de Lima*

Diretor de Estudos e Pesquisas Socioeconômicas: *Rodolfo Guimarães R. da Silva*

Agência CONDEPE/FIDEM

Francisco Augusto Correia (Indicadores da criminalidade)

Margareth Monteiro (Diagramação)

Maria Luiza Ferreira (Estimativas populacionais)

Virgínia Walmsley (Coordenação)

GACE/SDS

Cleyton Pimentel (Extração e validação dos dados)

Ednildo Tavares de Oliveira Filho (Mapeamento estatístico)

Gustavo Henrique Brasil de Barros (Coleta de dados)

Jonas Sobral Moreno (Coordenação)