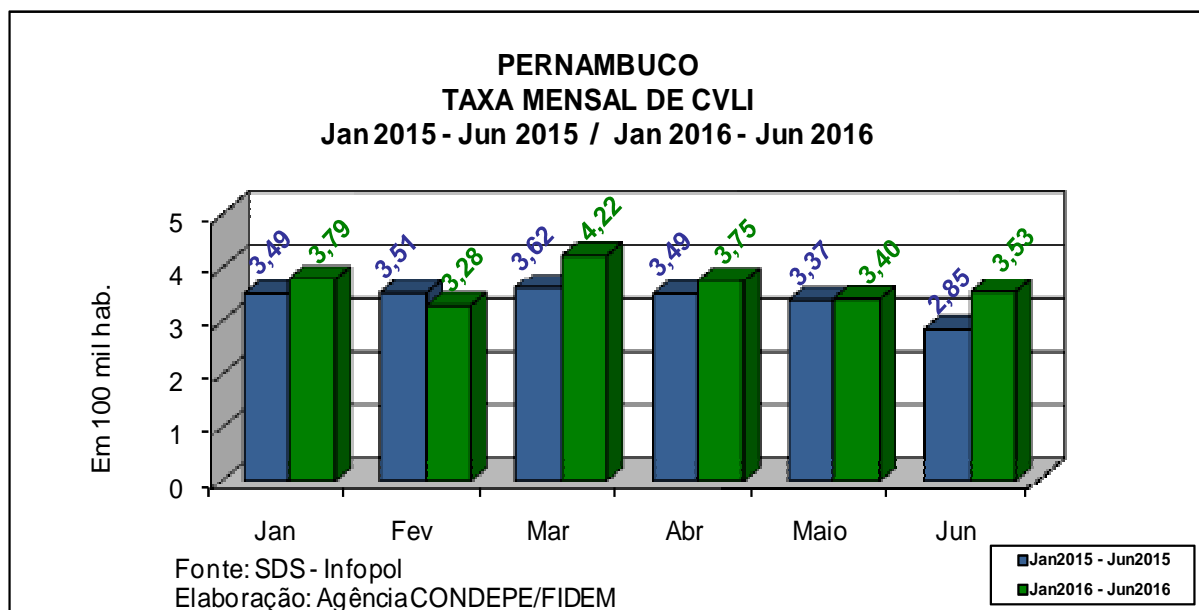
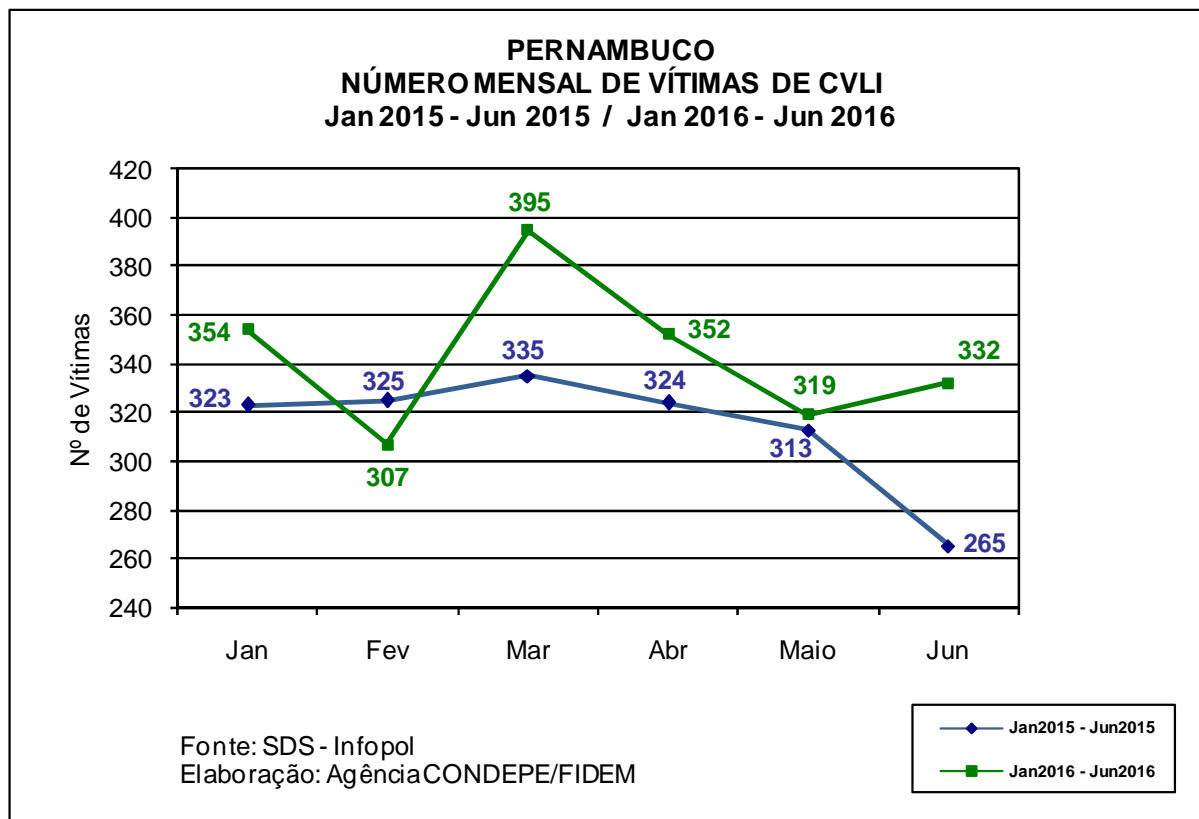


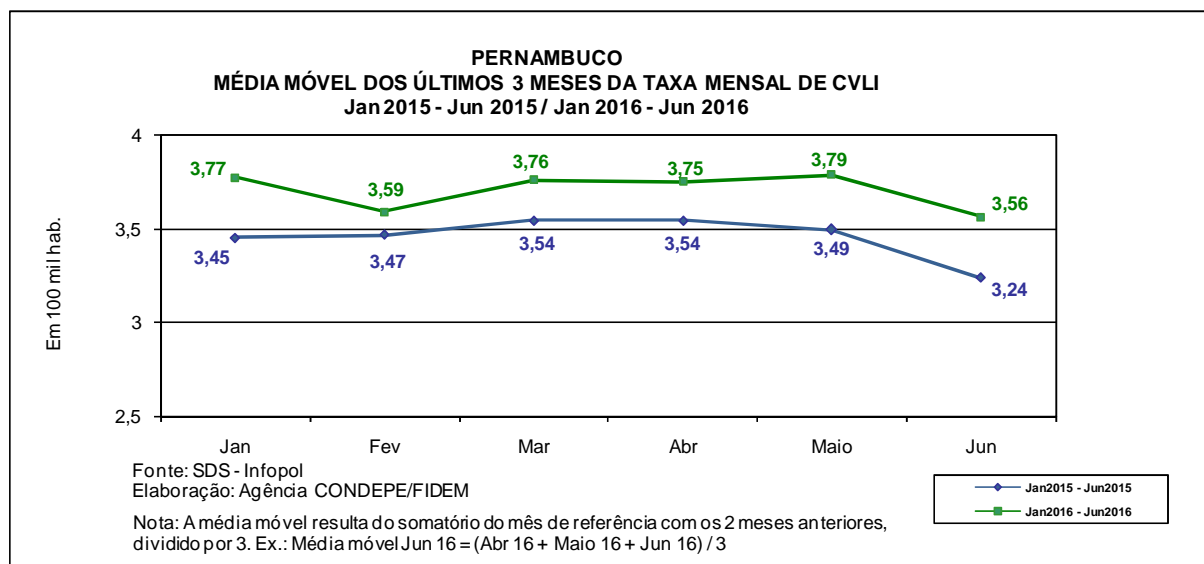
**INFORME MENSAL
da Conjuntura Criminal em Pernambuco**

Ano 9, n.6, junho 2016



INFORME MENSAL da Conjuntura Criminal em Pernambuco

Ano 9, n.6, junho 2016



Número mensal de vítimas de CVLI e taxa mensal de criminalidade violenta letal e intencional em Pernambuco, segundo regiões de desenvolvimento - Janeiro a Junho 2016

Regiões de Desenvolvimento	2016													
	Vítimas de CVLI							Taxa de CVLI ⁽¹⁾						
	Jan	Fev	Mar	Abr	Maio	Jun	Janeiro a Junho	Jan	Fev	Mar	Abr	Maio	Jun	Janeiro a Junho
Metropolitana	160	136	179	155	145	146	921	4,10	3,48	4,58	3,96	3,70	3,72	23,54
Mata Norte	22	16	30	28	19	25	140	3,67	2,67	5,00	4,66	3,16	4,16	23,31
Mata Sul	30	40	43	23	34	36	206	3,87	5,15	5,53	2,96	4,37	4,62	26,50
Agreste Central	52	33	44	54	40	52	275	4,64	2,94	3,92	4,80	3,55	4,61	24,47
Agreste Meridional	22	18	25	19	18	17	119	3,29	2,69	3,73	2,83	2,68	2,53	17,76
Agreste Setentrional	22	19	30	17	20	19	127	3,82	3,30	5,20	2,94	3,46	3,28	22,01
Sertão Central	5	5	6	4	1	3	24	2,80	2,80	3,36	2,24	0,56	1,68	13,44
Sertão de Itaparica	4	1	3	2	3	6	19	2,75	0,69	2,06	1,37	2,05	4,10	13,03
Sertão do Araripe	9	5	9	18	11	9	61	2,76	1,53	2,75	5,50	3,36	2,75	18,66
Sertão do São Francisco	17	16	12	15	10	11	81	3,41	3,21	2,40	2,99	1,99	2,19	16,20
Sertão do Moxotó	4	6	6	8	11	2	37	1,73	2,59	2,58	3,44	4,72	0,86	15,93
Sertão do Pajeú	7	12	8	9	7	6	49	2,15	3,69	2,46	2,77	2,15	1,84	15,06
Pernambuco	354	307	395	352	319	332	2.059	3,79	3,28	4,22	3,75	3,40	3,53	21,98

Fonte: SDS - Infopol. Elaboração: Agência CONDEPE/FIDEM. (1) Em 100 mil habitantes.

INFORME MENSAL da Conjuntura Criminal em Pernambuco

Ano 9, n.6, junho 2016

Número de vítimas de CVLI e taxa de criminalidade violenta letal e intencional em Pernambuco, segundo regiões de desenvolvimento - Janeiro a Junho 2015 / Janeiro a Junho 2016

Regiões de Desenvolvimento	Vítimas de CVLI		Taxa de CVLI ⁽¹⁾	
	Janeiro a Junho 2015	Janeiro a Junho 2016	Janeiro a Junho 2015	Janeiro a Junho 2016
Metropolitana	793	921	20,48	23,54
Mata Norte	146	140	24,48	23,31
Mata Sul	201	206	26,13	26,50
Agreste Central	311	275	28,02	24,47
Agreste Meridional	109	119	16,40	17,76
Agreste Setentrional	101	127	17,80	22,01
Sertão Central	25	24	14,10	13,44
Sertão de Itaparica	25	19	17,40	13,03
Sertão do Araripe	53	61	16,39	18,66
Sertão do São Francisco	72	81	14,76	16,20
Sertão do Moxotó	20	37	8,74	15,93
Sertão do Pajeú	29	49	8,97	15,06
Pernambuco	1.885	2.059	20,35	21,98

Fonte: SDS - Infopol. Elaboração: Agência CONDEPE/FIDEM. (1) Em 100 mil habitantes.

Número mensal de vítimas de CVLI e taxa mensal de criminalidade violenta letal e intencional em Pernambuco, segundo tamanho de população - Janeiro a Junho 2016

Tamanho de População e Municípios	2016							Taxa de CVLI ⁽¹⁾						
	Jan	Fev	Mar	Abr	Mai	Jun	Janeiro a Junho	Jan	Fev	Mar	Abr	Mai	Jun	Janeiro a Junho
Até 20 mil hab.	39	31	36	34	31	36	207	3,52	2,80	3,25	3,06	2,79	3,24	18,67
Mais de 20 mil a 50 mil hab.	83	69	98	73	67	70	460	4,05	3,36	4,77	3,55	3,25	3,40	22,39
Mais de 50 mil a 100 mil hab.	53	49	62	68	62	66	360	3,23	2,98	3,77	4,13	3,76	4,00	21,87
Mais de 100 mil hab.	179	158	199	177	159	160	1.032	3,93	3,47	4,36	3,88	3,48	3,50	22,63
Cabo de Santo Agostinho	12	6	10	16	17	11	72	5,84	2,91	4,85	7,75	8,22	5,31	34,91
Camaragibe	5	3	7	7	7	5	34	3,25	1,95	4,54	4,53	4,53	3,23	22,03
Caruaru	21	11	21	22	10	19	104	5,92	3,09	5,90	6,17	2,80	5,31	29,21
Garanhuns	4	5	8	4	3	3	27	2,94	3,67	5,86	2,93	2,19	2,19	19,78
Igarassu	3	5	10	5	1	4	28	2,61	4,35	8,68	4,33	0,87	3,45	24,31
Jaboatão dos Guararapes	36	27	48	32	31	21	195	5,28	3,95	7,02	4,68	4,53	3,06	28,53
Olinda	13	14	11	6	18	19	81	3,42	3,69	2,89	1,58	4,74	5,00	21,32
Paulista	9	9	8	19	11	10	66	2,78	2,77	2,46	5,84	3,38	3,07	20,32
Petrolina	11	12	8	8	8	7	54	3,18	3,46	2,30	2,29	2,29	2,00	15,52
Recife	57	55	52	46	46	53	309	3,55	3,43	3,24	2,86	2,86	3,29	19,25
São Lourenço da Mata	5	2	7	6	1	2	23	4,52	1,81	6,32	5,41	0,90	1,80	20,75
Vitória de Santo Antão	3	9	9	6	6	6	39	2,17	6,50	6,50	4,33	4,32	4,32	28,16
Pernambuco	354	307	395	352	319	332	2.059	3,79	3,28	4,22	3,75	3,40	3,53	21,98

Fonte: SDS - Infopol. Elaboração: Agência CONDEPE/FIDEM. (1) Em 100 mil habitantes.

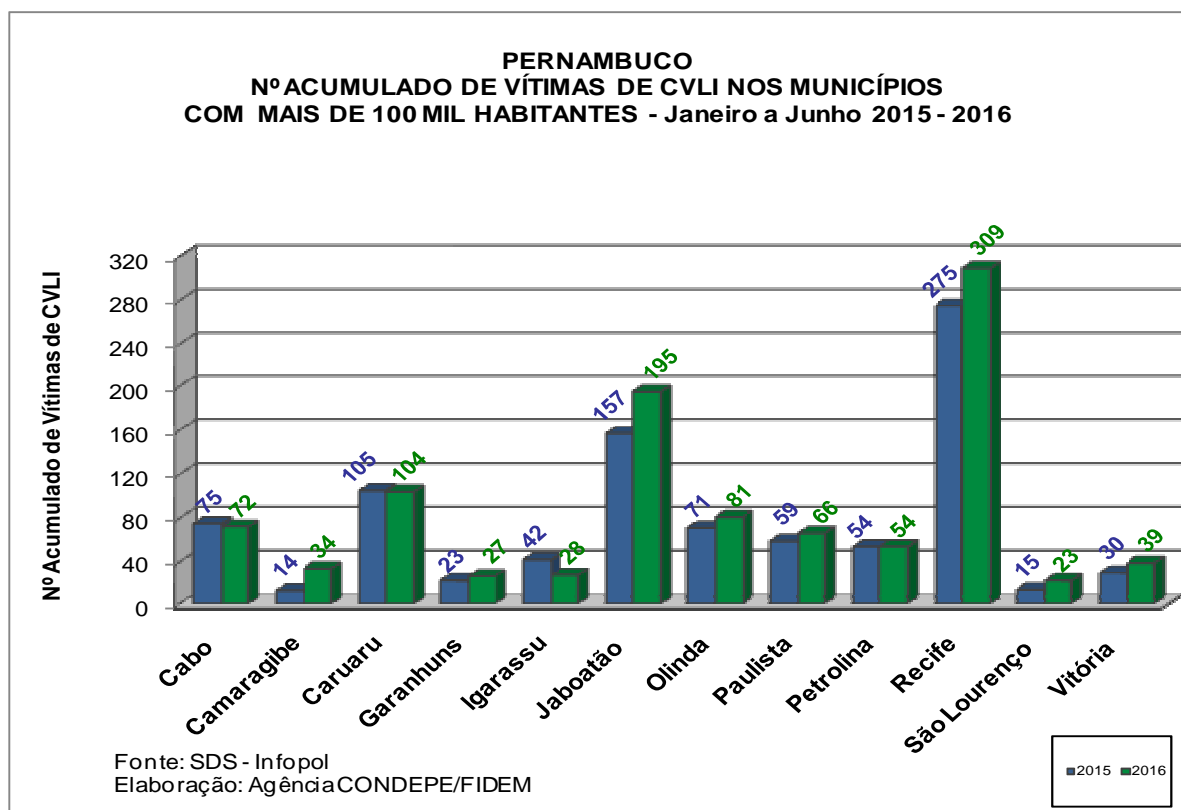
INFORME MENSAL da Conjuntura Criminal em Pernambuco

Ano 9, n.6, junho 2016

Número de vítimas de CVLI e taxa de criminalidade violenta letal e intencional em Pernambuco, segundo tamanho de população - Janeiro a Junho 2015 / Janeiro a Junho 2016

Tamanho de População e Municípios	Vítimas de CVLI		Taxa de CVLI ⁽¹⁾	
	Janeiro a Junho 2015	Janeiro a Junho 2016	Janeiro a Junho 2015	Janeiro a Junho 2016
Até 20 mil hab.	172	207	15,64	18,67
Mais de 20 mil a 50 mil hab.	414	460	20,36	22,39
Mais de 50 mil a 100 mil hab.	379	360	23,32	21,87
Mais de 100 mil hab.	920	1.032	20,42	22,63
Cabo de Santo Agostinho	75	72	37,06	34,91
Camaragibe	14	34	9,18	22,03
Caruaru	105	104	30,13	29,21
Garanhuns	23	27	17,01	19,78
Igarassu	42	28	37,25	24,31
Jaboatão dos Guararapes	157	195	23,21	28,53
Olinda	71	81	18,72	21,32
Paulista	59	66	18,41	20,32
Petrolina	54	54	15,99	15,52
Recife	275	309	17,26	19,25
São Lourenço da Mata	15	23	13,71	20,75
Vitória de Santo Antão	30	39	21,89	28,16
Pernambuco	1.885	2.059	20,35	21,98

Fonte: SDS - Infopol. Elaboração: Agência CONDEPE/FIDEM. (1) Em 100 mil habitantes.



**Publicação Mensal da Agência Estadual de Planejamento e Pesquisas de Pernambuco –
CONDEPE/FIDEM**

Rua das Ninfas, 65 – Recife/ PE – CEP 50.070 – 050

Tel: (0**81) 3182 4403– PABX 3182 4400 – FAX 3182 4406

www.condepefidem.pe.gov.br

EQUIPE TÉCNICA

Secretário de Planejamento e Gestão: *Márcio Stefanni*

Diretor Presidente da Agência CONDEPE/FIDEM: *Flávio Guimarães Figueiredo Lima*

Diretor Executivo de Estudos, Pesquisas e Estatística: *Maurílio Soares de Lima*

Diretor de Estudos e Pesquisas Socioeconômicas: *Rodolfo Guimarães R. da Silva*

Agência CONDEPE/FIDEM

Francisco Augusto Correia (Indicadores da criminalidade)

Margareth Monteiro (Diagramação)

Maria Luiza Ferreira (Estimativas populacionais)

Virgínia Walmsley (Coordenação)

GACE/SDS

Cleyton Pimentel (Extração e validação dos dados)

Ednildo Tavares de Oliveira Filho (Mapeamento estatístico)

Gustavo Henrique Brasil de Barros (Coleta de dados)

Sanclai Vasconcelos Silva (Coordenação)