

INFORME MENSAL da Conjuntura Criminal em Pernambuco

Ano 9, n.1, janeiro 2016

INFORME MENSAL

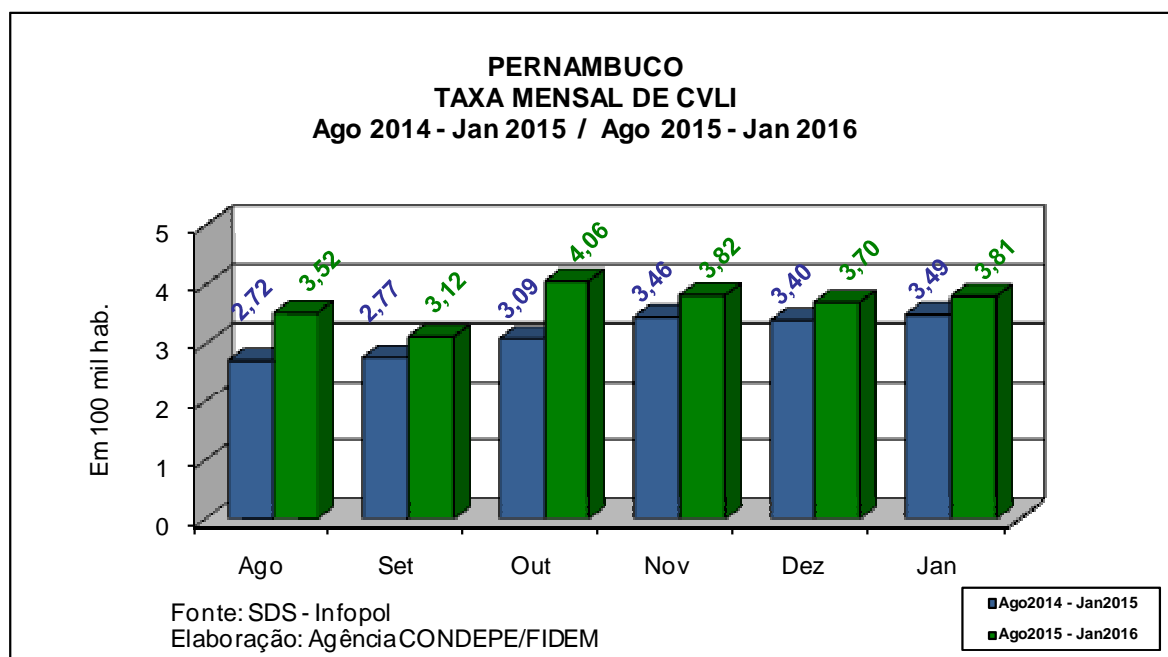
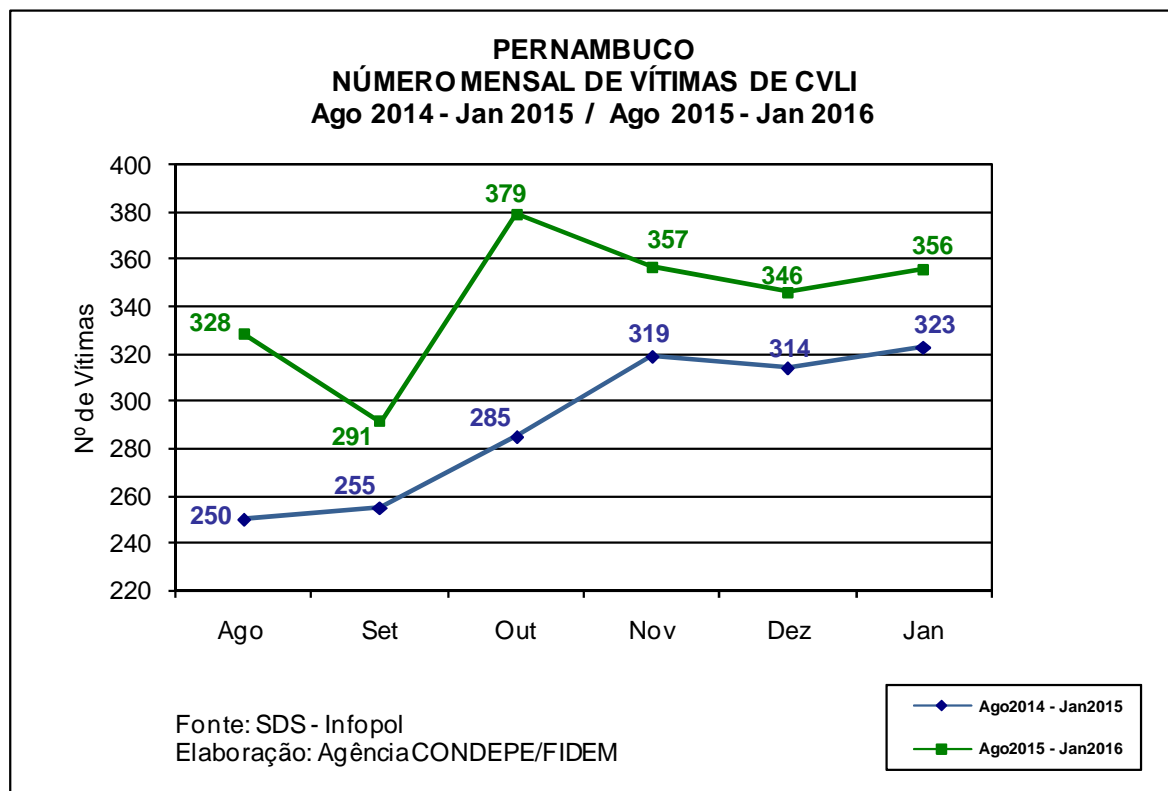
Os números apresentados neste Informe representam a manutenção do compromisso assumido pelo Governo do Estado de divulgar mensalmente informações sobre a situação da violência em nível estadual, assegurando os princípios básicos de *fidedignidade* e *comparabilidade* dos dados, além de garantir a acessibilidade à informação com qualidade a todo cidadão pernambucano.

A partir da série 2011, passaram a ser adotadas projeções mensais de população obtidas por interpolação dos dados dos Censos Demográficos de 2000 e 2010, do IBGE, para o cálculo das taxas mensais de criminalidade violenta letal e intencional.

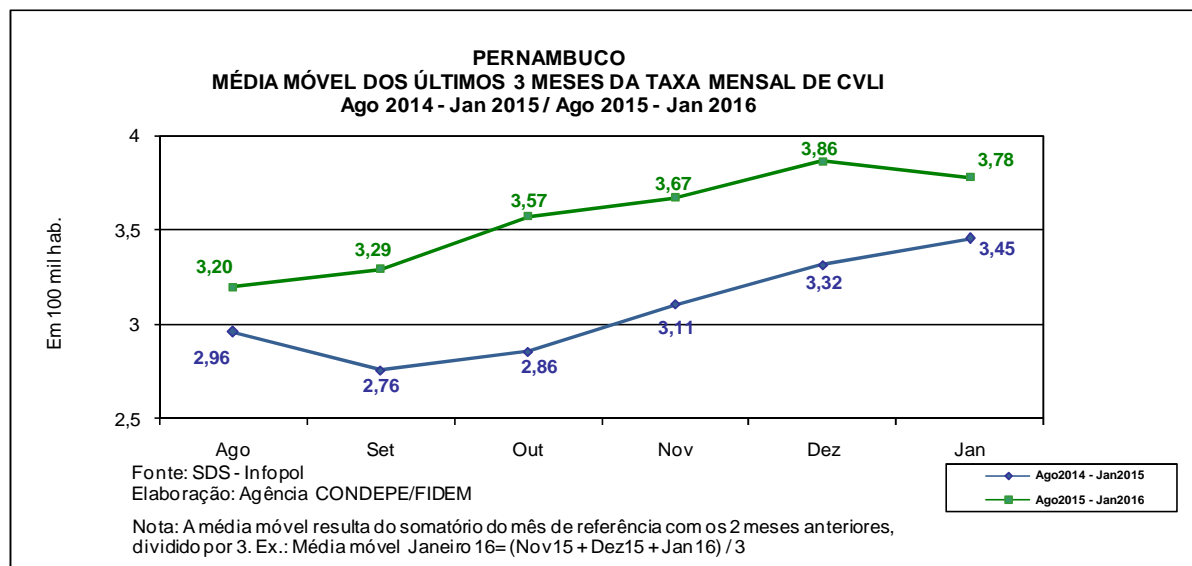
A continuidade deste trabalho está mantida pela união de esforços da Gerência de Análise Criminal e Estatística - GACE, da Secretaria de Defesa Social - SDS; do Núcleo de Estudos e Pesquisas em Criminalidade, Violência e Políticas Públicas de Segurança – NEPS, da Universidade Federal de Pernambuco - UFPE; com a articulação e coordenação da Agência CONDEPE/FIDEM, órgão vinculado à Secretaria de Planejamento e Gestão do Estado de Pernambuco - SEPLAG.

**INFORME MENSAL
da Conjuntura Criminal em Pernambuco**

Ano 9, n.1, janeiro 2016



Ano 9, n.1, janeiro 2016



Número de vítimas de CVLI e taxa de criminalidade violenta letal e intencional em Pernambuco, segundo regiões de desenvolvimento - Janeiro 2015 / Janeiro 2016

Regiões de Desenvolvimento	Vítimas de CVLI		Taxa de CVLI ⁽¹⁾	
	Janeiro 2015	Janeiro 2016	Janeiro 2015	Janeiro 2016
Metropolitana	131	161	3,39	4,12
Mata Norte	22	22	3,69	3,67
Mata Sul	35	30	4,56	3,87
Agreste Central	48	52	4,33	4,64
Agreste Meridional	19	22	2,86	3,29
Agreste Setentrional	13	23	2,30	4,00
Sertão Central	5	5	2,82	2,80
Sertão de Itaparica	6	4	4,19	2,75
Sertão do Araripe	16	9	4,96	2,76
Sertão do São Francisco	22	17	4,53	3,41
Sertão do Moxotó	1	4	0,44	1,73
Sertão do Pajeú	5	7	1,55	2,15
Pernambuco	323	356	3,49	3,81

Fonte: SDS - Infopol. Elaboração: Agência CONDEPE/FIDEM. (1) Em 100 mil habitantes.

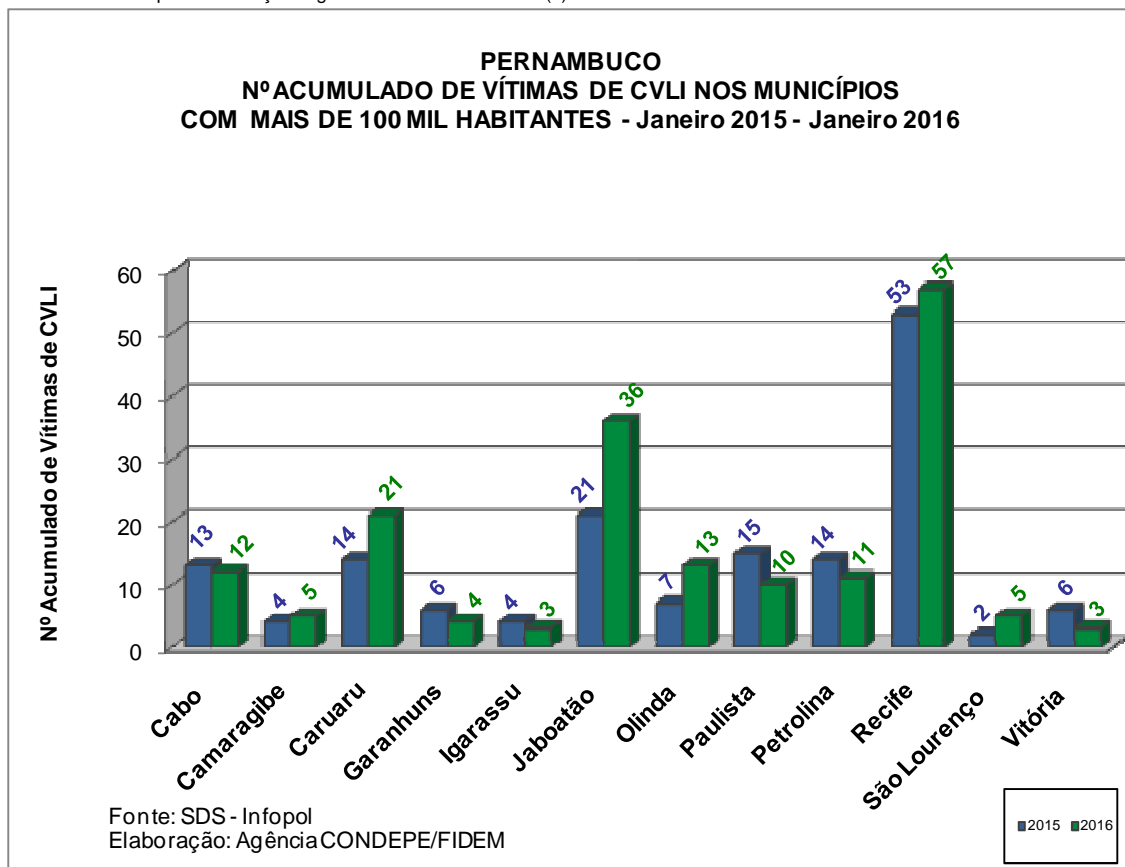
INFORME MENSAL da Conjuntura Criminal em Pernambuco

Ano 9, n.1, janeiro 2016

Número de vítimas de CVLI e taxa de criminalidade violenta letal e intencional em Pernambuco,
segundo tamanho de população - Janeiro 2015 / Janeiro 2016

Tamanho de População e Municípios	Vítimas de CVLI		Taxa de CVLI ⁽¹⁾	
	Janeiro 2015	Janeiro 2016	Janeiro 2015	Janeiro 2016
Até 20 mil hab.	25	39	2,28	3,52
Mais de 20 mil a 50 mil hab.	78	84	3,84	4,09
Mais de 50 mil a 100 mil hab.	61	53	3,76	3,23
Mais de 100 mil hab.	159	180	3,54	3,96
Cabo de Santo Agostinho	13	12	6,44	5,84
Camaragibe	4	5	2,63	3,25
Caruaru	14	21	4,03	5,92
Garanhuns	6	4	4,44	2,94
Igarassu	4	3	3,56	2,61
Jaboatão dos Guararapes	21	36	3,11	5,28
Olinda	7	13	1,85	3,42
Paulista	15	10	4,69	3,09
Petrolina	14	11	4,17	3,18
Recife	53	57	3,33	3,55
São Lourenço da Mata	2	5	1,83	4,52
Vitória de Santo Antão	6	3	4,39	2,17
Pernambuco	323	356	3,49	3,81

Fonte: SDS - Infopol. Elaboração: Agência CONDEPE/FIDEM. (1) Em 100 mil habitantes.



Ano 9, n.1, janeiro 2016

**Publicação Mensal da Agência Estadual de Planejamento e Pesquisas de Pernambuco –
CONDEPE/FIDEM**

Rua das Ninfas, 65 – Recife/ PE – CEP 50.070 – 050

Tel: (0**81) 3182 4403– PABX 3182 4400 – FAX 3182 4406

www.condepefidem.pe.gov.br

EQUIPE TÉCNICA

Secretário de Planejamento e Gestão: *Danilo Jorge de Barros Cabral*

Diretor Presidente da Agência CONDEPE/FIDEM: *Flávio Guimarães Figueiredo Lima*

Diretor Executivo de Estudos, Pesquisas e Estatística: *Maurílio Soares de Lima*

Diretor de Estudos e Pesquisas Socioeconômicas: *Rodolfo Guimarães R. da Silva*

Agência CONDEPE/FIDEM

Francisco Augusto Correia (Indicadores da criminalidade)

Margareth Monteiro (Diagramação)

Maria Luiza Ferreira (Estimativas populacionais)

Virgínia Walmsley (Coordenação)

GACE/SDS

Cleyton Pimentel (Extração e validação dos dados)

Ednildo Tavares de Oliveira Filho (Mapeamento estatístico)

Gustavo Henrique Brasil de Barros (Coleta de dados)

Sanclai Vasconcelos Silva (Coordenação)