

INFORME MENSAL da Conjuntura Criminal em Pernambuco

Ano 8, n.1, janeiro 2015

INFORME MENSAL

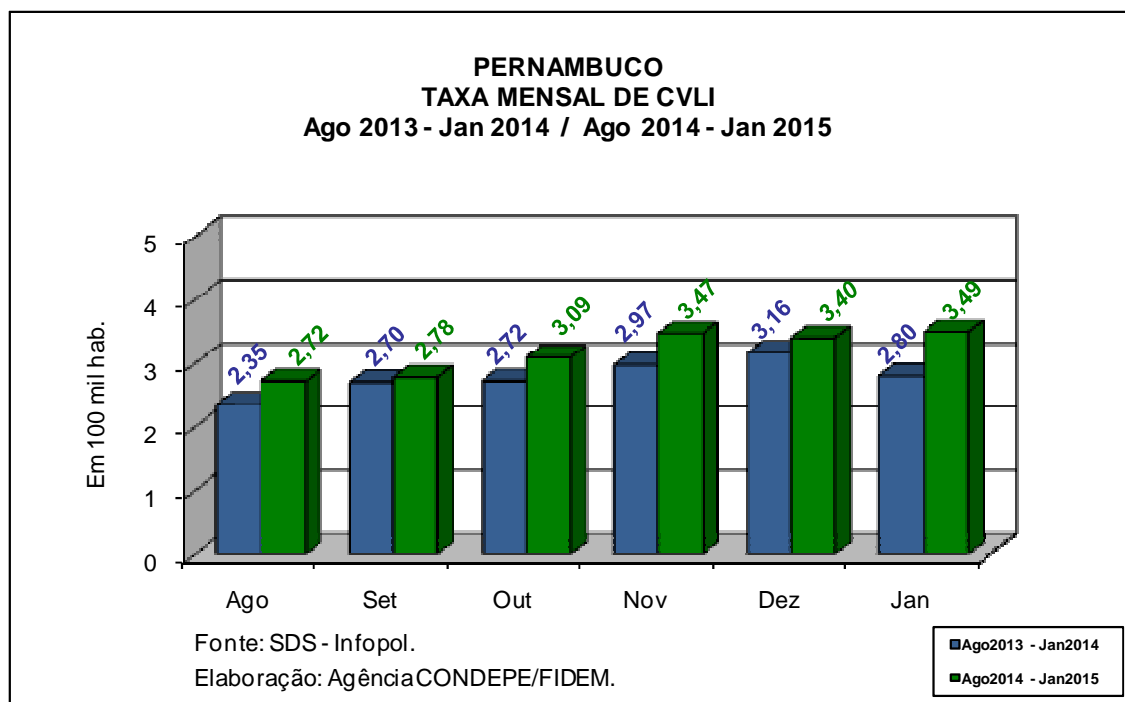
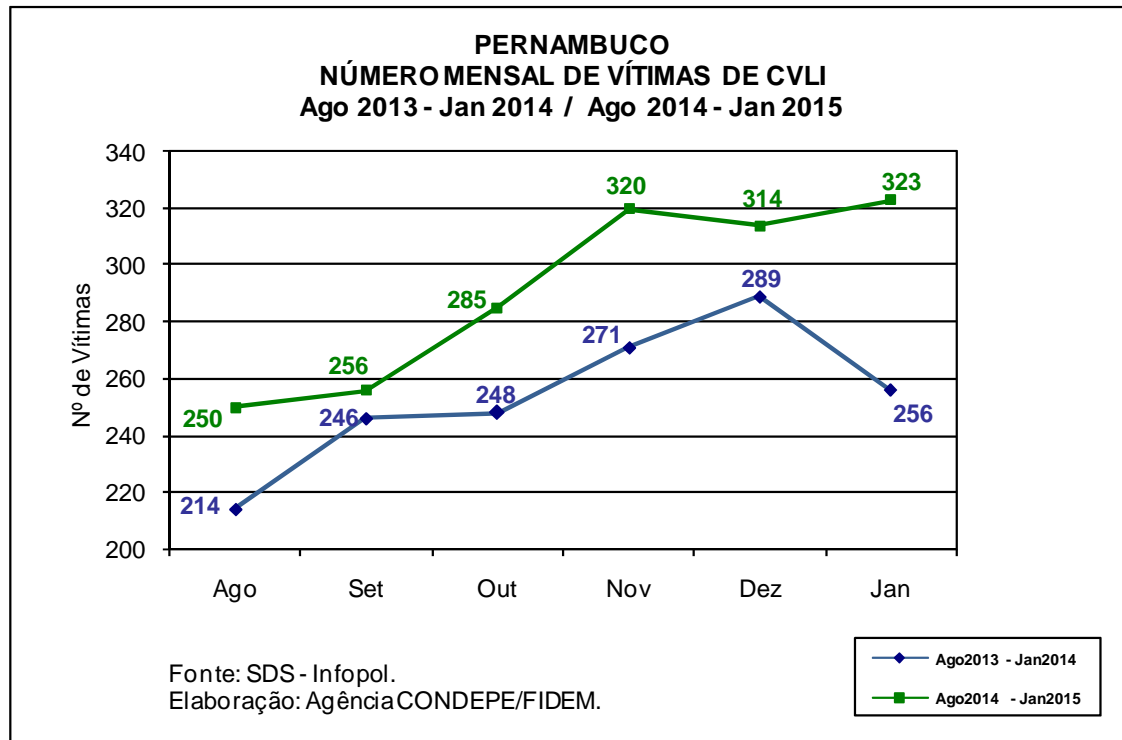
Os números apresentados neste Informe representam a manutenção do compromisso assumido pelo Governo do Estado de divulgar mensalmente informações sobre a situação da violência em nível estadual, assegurando os princípios básicos de *fidedignidade* e *comparabilidade* dos dados, além de garantir a acessibilidade à informação com qualidade a todo cidadão pernambucano.

A partir da série 2011, passaram a ser adotadas projeções mensais de população obtidas por interpolação dos dados dos Censos Demográficos de 2000 e 2010, do IBGE, para o cálculo das taxas mensais de criminalidade violenta letal e intencional.

A continuidade deste trabalho está mantida pela união de esforços da Gerência de Análise Criminal e Estatística - GACE, da Secretaria de Defesa Social - SDS; do Núcleo de Estudos e Pesquisas em Criminalidade, Violência e Políticas Públicas de Segurança - NEPS, da Universidade Federal de Pernambuco - UFPE; com a articulação e coordenação da Agência CONDEPE/FIDEM, órgão vinculado à Secretaria de Planejamento e Gestão do Estado de Pernambuco - SEPLAG.

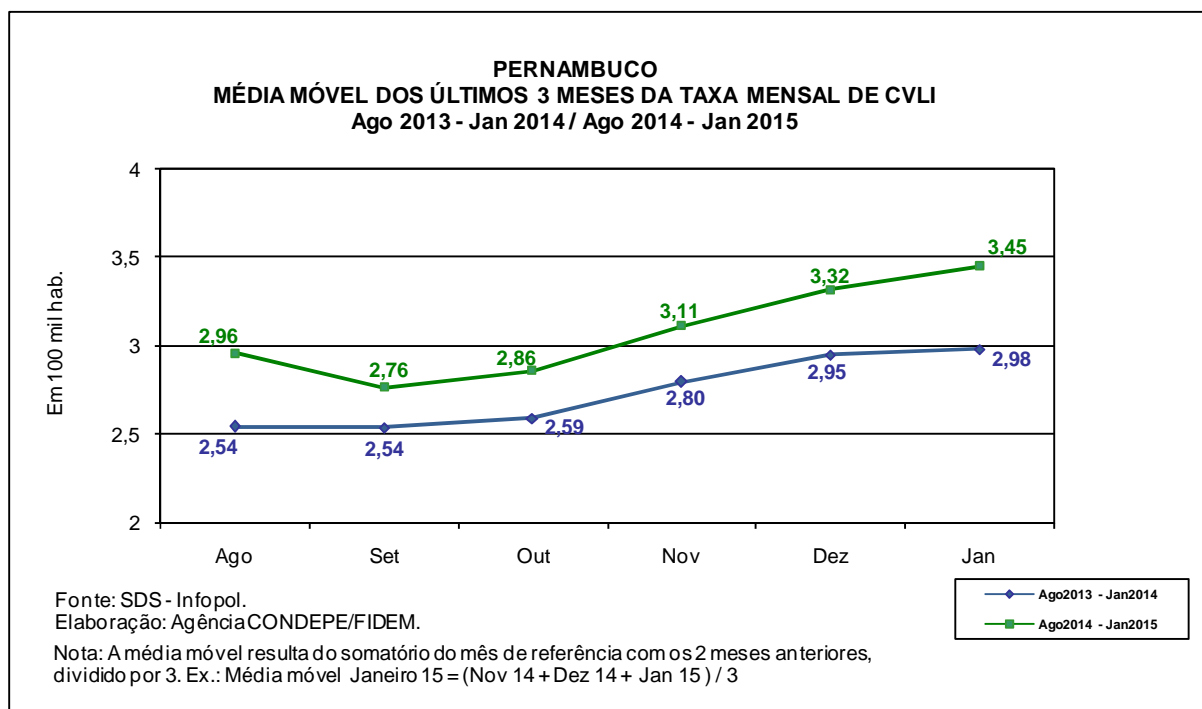
INFORME MENSAL da Conjuntura Criminal em Pernambuco

Ano 8, n.1, janeiro 2015



INFORME MENSAL da Conjuntura Criminal em Pernambuco

Ano 8, n.1, janeiro 2015



Número de vítimas de CVLI e taxa de criminalidade violenta letal e intencional em Pernambuco, segundo regiões de desenvolvimento - Janeiro 2014 / Janeiro 2015

Regiões de Desenvolvimento	Vítimas de CVLI		Taxa de CVLI ⁽¹⁾	
	Janeiro 2014	Janeiro 2015	Janeiro 2014	Janeiro 2015
Metropolitana	114	132	2,98	3,42
Mata Norte	12	22	2,03	3,69
Mata Sul	21	35	2,76	4,56
Agreste Central	34	48	3,11	4,33
Agreste Meridional	18	19	2,73	2,86
Agreste Setentrional	19	13	3,41	2,30
Sertão Central	3	5	1,71	2,82
Sertão de Itaparica	7	6	4,96	4,19
Sertão do Araripe	5	15	1,57	4,65
Sertão do São Francisco	15	22	3,17	4,53
Sertão do Moxotó	5	1	2,22	0,44
Sertão do Pajeú	3	5	0,93	1,55
Pernambuco	256	323	2,80	3,49

Fonte: SDS - Infopol. Elaboração: Agência CONDEPE/FIDEM. (1) Em 100 mil habitantes.

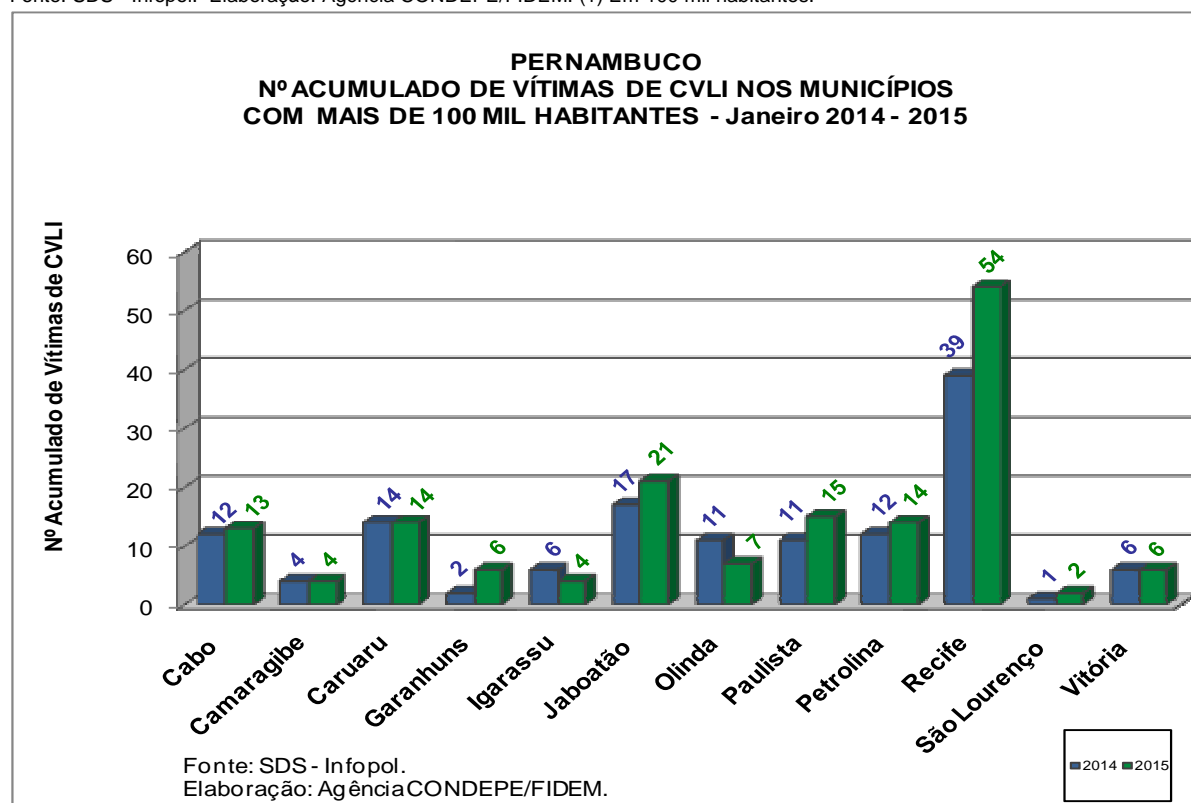
INFORME MENSAL da Conjuntura Criminal em Pernambuco

Ano 8, n.1, janeiro 2015

Número de vítimas de CVLI e taxa de criminalidade violenta letal e intencional em Pernambuco, segundo tamanho de população - Janeiro 2014 / Janeiro 2015

Regiões de Desenvolvimento	Vítimas de CVLI		Taxa de CVLI ⁽¹⁾	
	Janeiro 2014	Janeiro 2015	Janeiro 2014	Janeiro 2015
Até 20 mil hab.	21	25	1,93	2,28
Mais de 20 mil a 50 mil hab.	61	78	3,04	3,84
Mais de 50 mil a 100 mil hab.	39	60	2,43	3,70
Mais de 100 mil hab.	135	160	3,04	3,56
Cabo de Santo Agostinho	12	13	6,06	6,44
Camaragibe	4	4	2,66	2,63
Caruaru	14	14	4,12	4,03
Garanhuns	2	6	1,50	4,44
Igarassu	6	4	5,46	3,56
Jaboatão dos Guararapes	17	21	2,54	3,11
Olinda	11	7	2,91	1,85
Paulista	11	15	3,49	4,69
Petrolina	12	14	3,68	4,17
Recife	39	54	2,47	3,39
São Lourenço da Mata	1	2	0,93	1,83
Vitória de Santo Antão	6	6	4,43	4,39
Pernambuco	256	323	2,80	3,49

Fonte: SDS - Infopol. Elaboração: Agência CONDEPE/FIDEM. (1) Em 100 mil habitantes.



INFORME MENSAL

da Conjuntura Criminal em Pernambuco

Ano 8, n.1, janeiro 2015

Publicação Mensal da Agência Estadual de Planejamento e Pesquisas de Pernambuco – CONDEPE/FIDEM

Rua das Ninfas, 65 – Recife/ PE – CEP 50.070 – 050

Tel: (0**81) 3182 4403– PABX 3182 4400 – FAX 3182 4406

www.condepefidem.pe.gov.br

EQUIPE TÉCNICA

Secretário de Planejamento e Gestão: *Daniilo Jorge de Barros Cabral*

Diretor Presidente da Agência CONDEPE/FIDEM: *Flávio Guimarães Figueiredo Lima*

Diretor Executivo de Estudos, Pesquisas e Estatística: *Maurílio Soares de Lima*

Diretor de Estudos e Pesquisas Socioeconômicas: *Rodolfo Guimarães R. da Silva*

Agência CONDEPE/FIDEM

Antonia Galindo (Apoio técnico)

Francisco Augusto Correia (Análise)

Margareth Monteiro (Diagramação)

Maria Luíza Ferreira (Estimativas populacionais)

Virgínia Walmsley (Coordenação)

GACE/SDS

Augusto Henrique Silva Sales (Mapeamento estatístico)

Gustavo Henrique Brasil de Barros (Coleta de dados)

Jonas Sobral Moreno (Extração e validação dos dados)

Sanclai Vasconcelos Silva (Coordenação)