

## **INFORME MENSAL da Conjuntura Criminal em Pernambuco**

**Ano 7, n.1, janeiro 2014**

# **INFORME MENSAL**

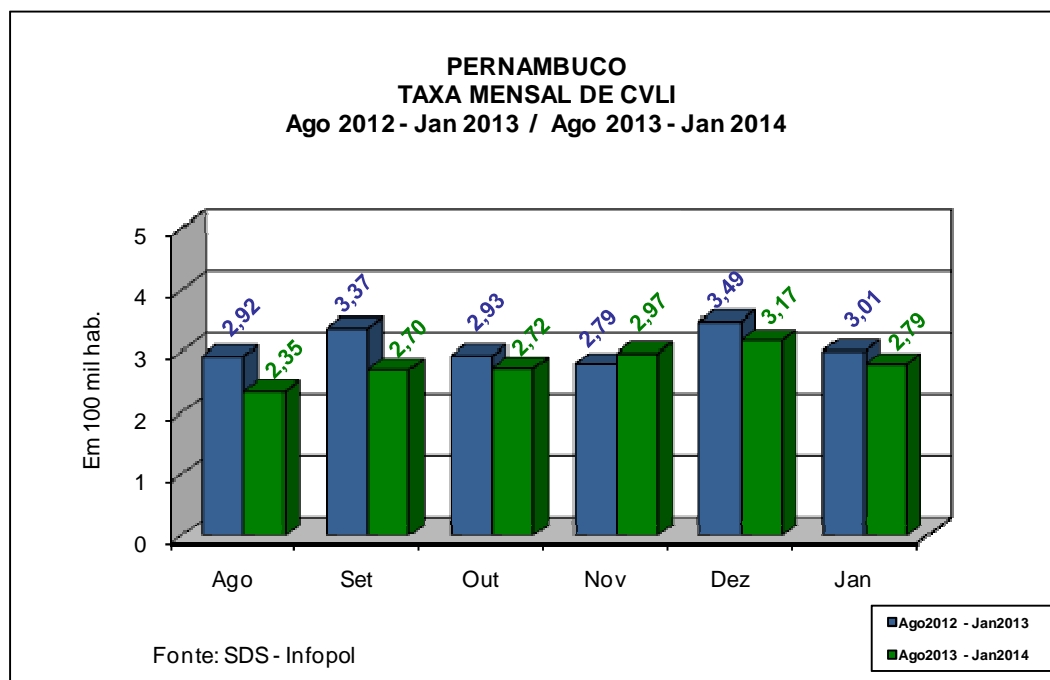
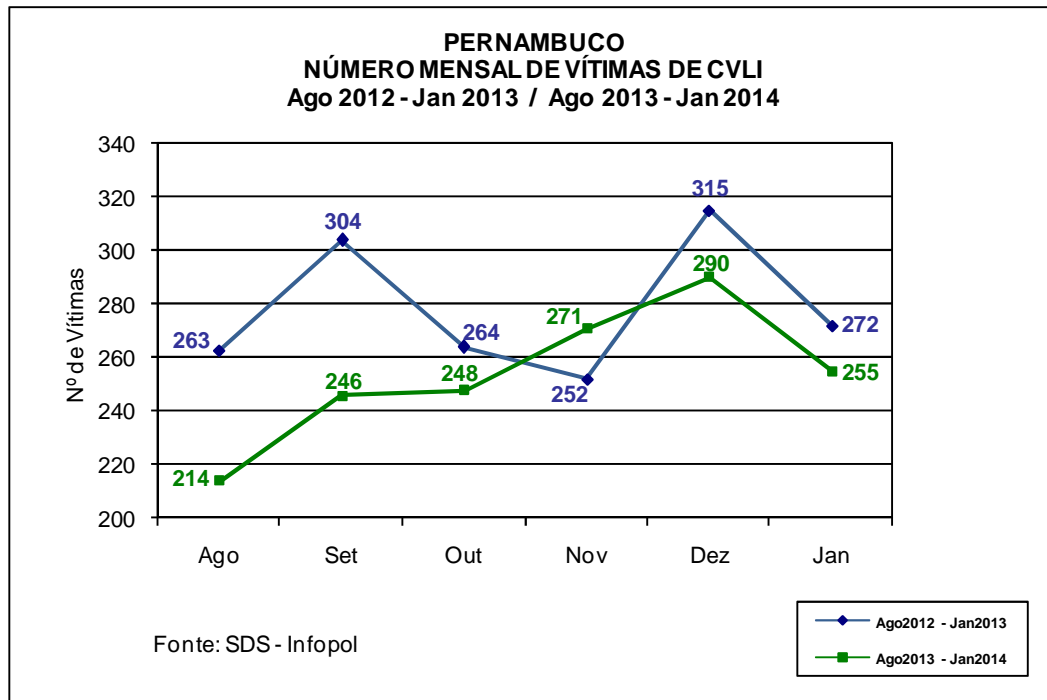
Os números apresentados neste Informe representam a manutenção do compromisso assumido pelo Governo do Estado de divulgar mensalmente informações sobre a situação da violência em nível estadual, assegurando os princípios básicos de *fidedignidade* e *comparabilidade* dos dados, além de garantir a acessibilidade à informação com qualidade a todo cidadão pernambucano.

A partir da série 2011, passaram a ser adotadas projeções mensais de população obtidas por interpolação dos dados dos Censos Demográficos de 2000 e 2010, do IBGE, para o cálculo das taxas mensais de criminalidade violenta letal e intencional.

A continuidade deste trabalho está mantida pela união de esforços da Gerência de Análise Criminal e Estatística - GACE, da Secretaria de Defesa Social - SDS; do Núcleo de Estudos e Pesquisas em Criminalidade, Violência e Políticas Públicas de Segurança - NEPS, da Universidade Federal de Pernambuco - UFPE; com a articulação e coordenação da Agência CONDEPE/FIDEM, órgão vinculado à Secretaria de Planejamento e Gestão do Estado de Pernambuco - SEPLAG.

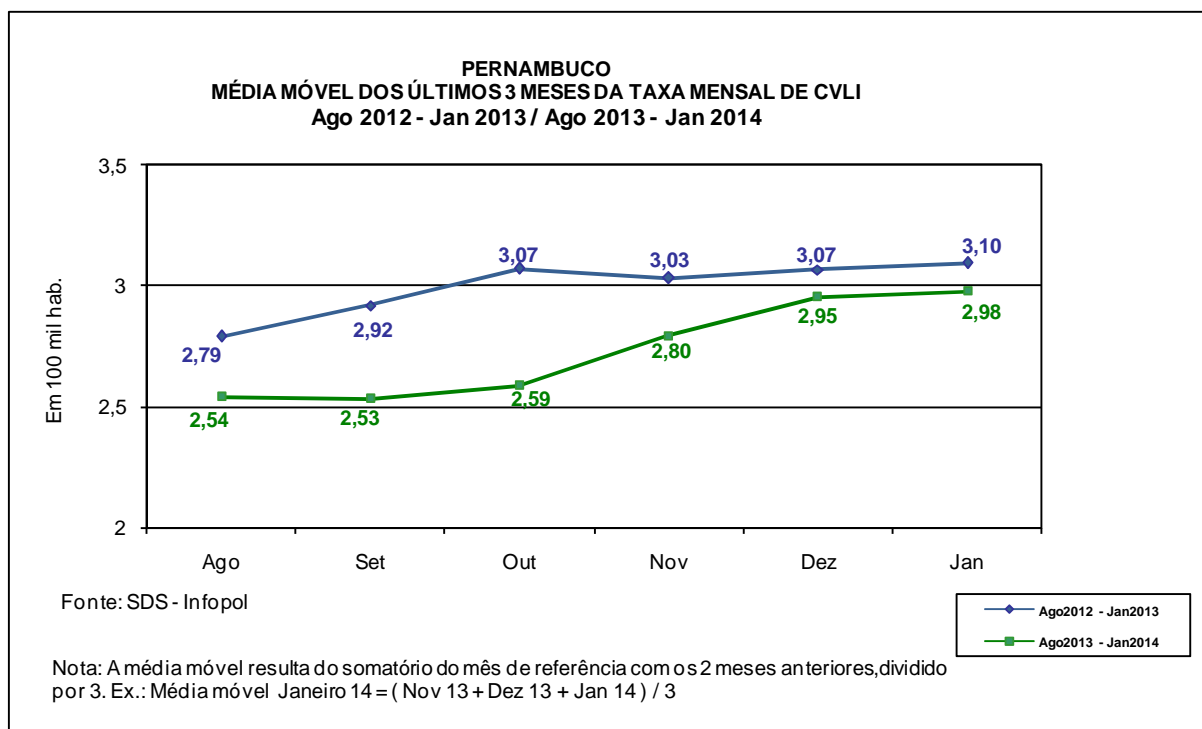
## INFORME MENSAL da Conjuntura Criminal em Pernambuco

Ano 7, n.1, janeiro 2014



## INFORME MENSAL da Conjuntura Criminal em Pernambuco

Ano 7, n.1, janeiro 2014



### Número de vítimas de CVLI e taxa de criminalidade violenta letal e intencional em Pernambuco, segundo regiões de desenvolvimento - janeiro 2013 / janeiro 2014

Regiões de Desenvolvimento	Vítimas de CVLI		Taxa de CVLI <sup>(1)</sup>	
	Janeiro 2013	Janeiro 2014	Janeiro 2013	Janeiro 2014
Metropolitana	136	114	3,59	2,98
Mata Norte	16	12	2,72	2,03
Mata Sul	15	21	1,99	2,76
Agreste Central	41	34	3,79	3,11
Agreste Meridional	18	18	2,75	2,73
Agreste Setentrional	9	17	1,64	3,05
Sertão Central	3	3	1,72	1,71
Sertão de Itaparica	2	7	1,44	4,96
Sertão do Araripe	8	5	2,53	1,57
Sertão do São Francisco	12	16	2,60	3,38
Sertão do Moxotó	8	5	3,61	2,22
Sertão do Pajeú	4	3	1,25	0,93
<b>Pernambuco</b>	<b>272</b>	<b>255</b>	<b>3,01</b>	<b>2,79</b>

Fonte: SDS - Infopol. Elaboração: Agência CONDEPE/FIDEM. (1) Em 100 mil habitantes.

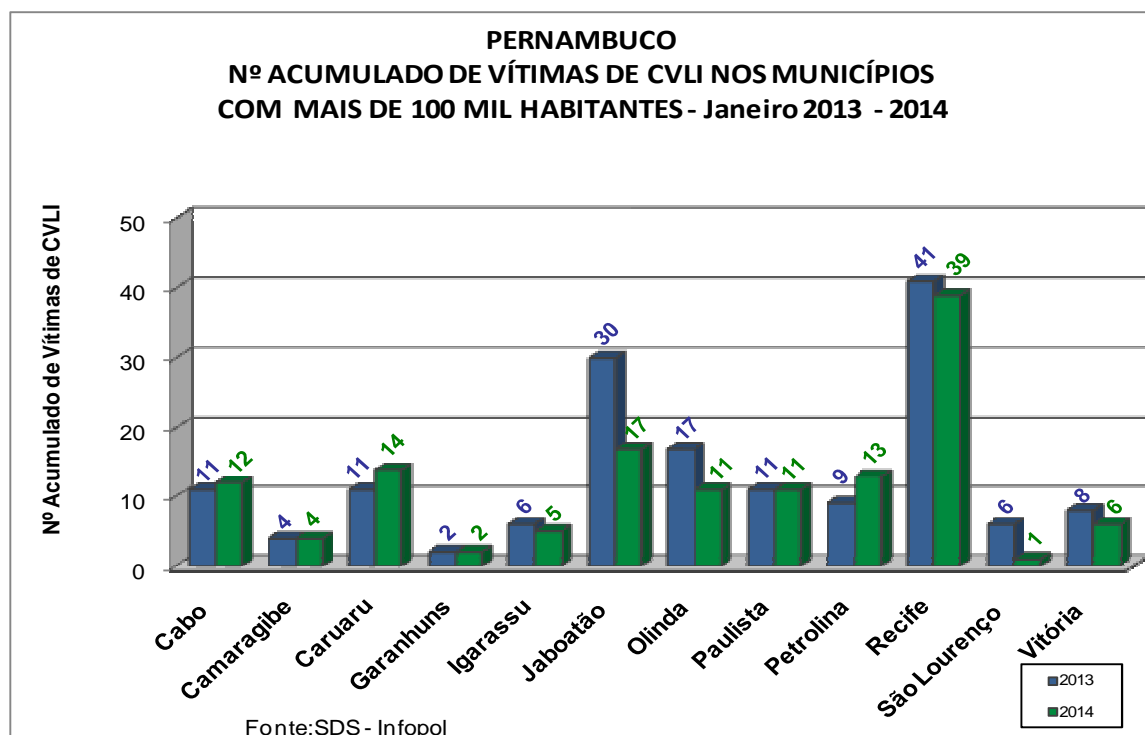
## INFORME MENSAL da Conjuntura Criminal em Pernambuco

Ano 7, n.1, janeiro 2014

Número de vítimas de CVLI e taxa de criminalidade violenta letal e intencional em Pernambuco, segundo tamanho de população - janeiro 2013 / janeiro 2014

Tamanho de População e Município	Vítimas de CVLI		Taxa de CVLI <sup>(1)</sup>	
	Janeiro 2013	Janeiro 2014	Janeiro 2013	Janeiro 2014
Até 20 mil hab.	15	21	1,39	1,93
Mais de 20 mil a 50 mil hab.	55	61	2,77	3,04
Mais de 50 mil a 100 mil hab.	46	38	2,91	2,37
<b>Mais de 100 mil hab.</b>	<b>156</b>	<b>135</b>	<b>3,55</b>	<b>3,04</b>
Cabo de Santo Agostinho	11	12	5,67	6,06
Camaragibe	4	4	2,69	2,66
Caruaru	11	14	3,31	4,12
Garanhuns	2	2	1,51	1,50
Igarassu	6	5	5,58	4,55
Jaboatão dos Guararapes	30	17	4,53	2,54
Olinda	17	11	4,50	2,91
Paulista	11	11	3,54	3,49
Petrolina	9	13	2,84	3,98
Recife	41	39	2,62	2,47
São Lourenço da Mata	6	1	5,64	0,93
Vitória de Santo Antão	8	6	5,97	4,43
<b>Pernambuco</b>	<b>272</b>	<b>255</b>	<b>3,01</b>	<b>2,79</b>

Fonte: SDS - Infopol. Elaboração: Agência CONDEPE/FIDEM. (1) Em 100 mil habitantes.



# **INFORME MENSAL da Conjuntura Criminal em Pernambuco**

**Ano 7, n.1, janeiro 2014**

## **Publicação Mensal da Agência Estadual de Planejamento e Pesquisas de Pernambuco – CONDEPE/FIDEM**

Rua das Ninfas, 65 – Recife/ PE – CEP 50.070 – 050

Tel: (0\*\*81) 3182 4403– PABX 3182 4400 – FAX 3182 4406

[www.condepefidem.pe.gov.br](http://www.condepefidem.pe.gov.br)

### **EQUIPE TÉCNICA**

Secretário de Planejamento e Gestão: *Frederico da Costa Amancio*

Diretor Presidente da Agência CONDEPE/ FIDEM: *Maurílio Soares de Lima*

Diretor de Estudos e Pesquisas Socioeconômicas: *Rodolfo Guimarães R. da Silva*

### **Agência CONDEPE/FIDEM**

Antonia Galindo (Apoio técnico)

Francisco Augusto Correia (Análise)

Margareth Monteiro (Diagramação)

Maria Luíza Ferreira (Estimativas populacionais)

Virgínia Walmsley (Coordenação)

### **GACE/SDS**

Augusto Henrique Silva Sales (Mapeamento estatístico)

Gerard Viader Sauret (Coordenação)

Gustavo Henrique Brasil de Barros (Coleta de dados)

Jonas Sobral Moreno (Extração e validação dos dados)