



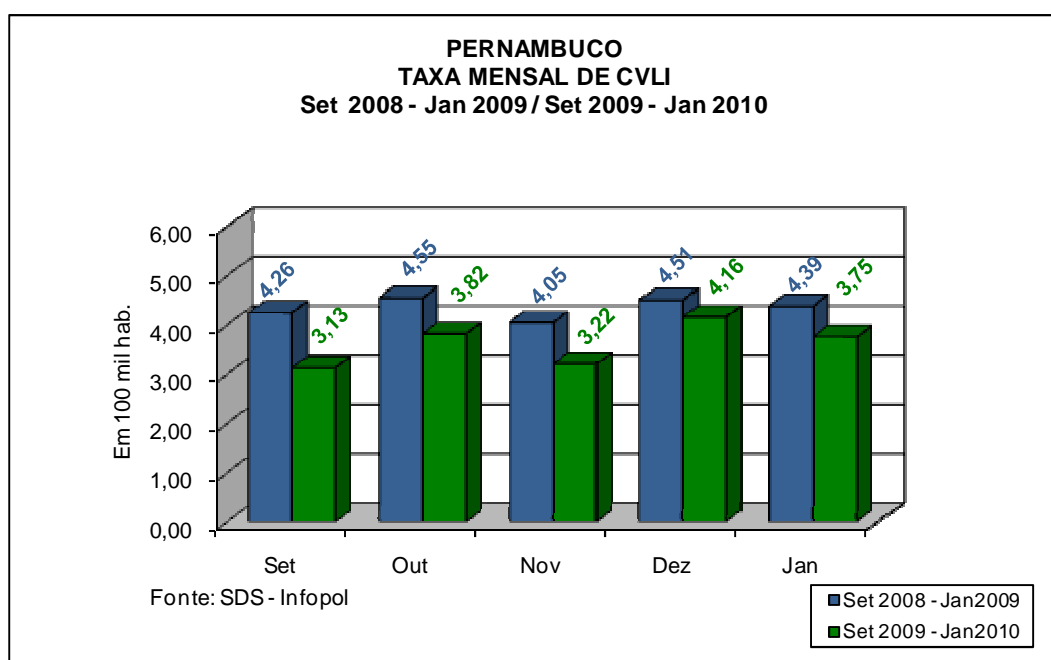
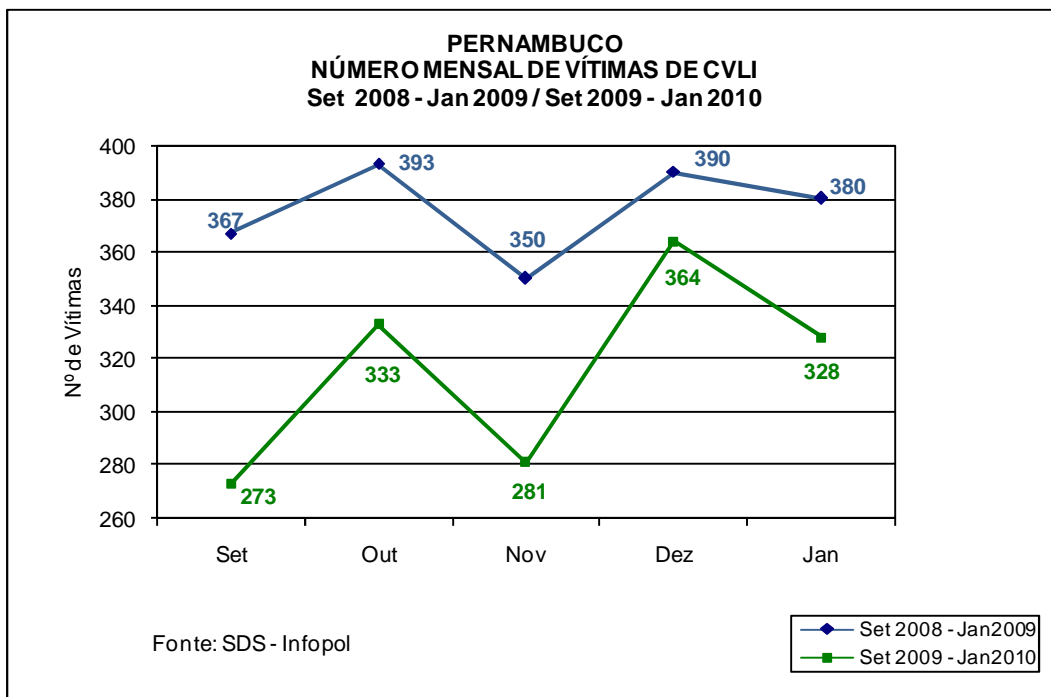
INFORME MENSAL

Os números apresentados neste Informe representam a manutenção do compromisso assumido pelo Governo do Estado de divulgar mensalmente informações sobre a situação da violência em nível estadual, assegurando os princípios básicos de *fidedignidade* e *comparabilidade* dos dados, além de garantir a acessibilidade à informação com qualidade a todo cidadão pernambucano.

A continuidade deste trabalho está mantida pela união de esforços da Gerência de Análise Criminal e Estatística - GACE, da Secretaria de Defesa Social - SDS; do Núcleo de Estudos e Pesquisas em Criminalidade, Violência e Políticas Públicas de Segurança - NEPS, da Universidade Federal de Pernambuco - UFPE; com a articulação e coordenação da Agência CONDEPE/ FIDEM, órgão vinculado à Secretaria de Planejamento e Gestão do Estado de Pernambuco - SEPLAG.

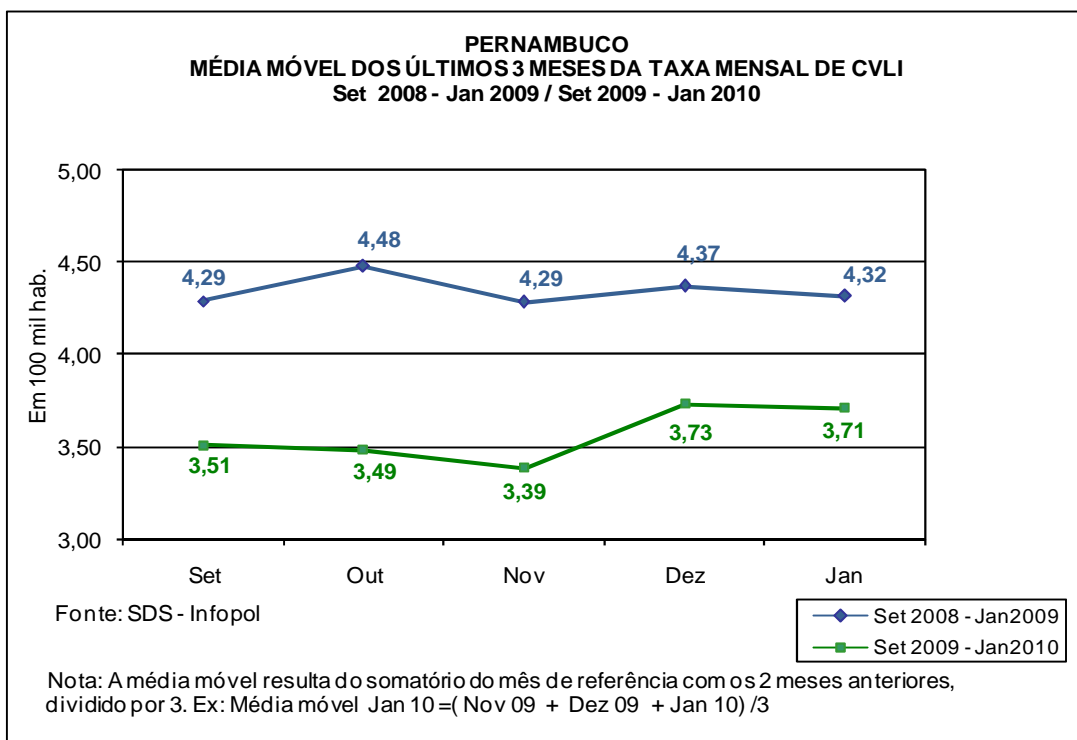
**INFORME MENSAL
da Conjuntura Criminal
em Pernambuco**

Ano 3, n. 2, fevereiro 2010



INFORME MENSAL da Conjuntura Criminal em Pernambuco

Ano 3, n. 2, fevereiro 2010



Número mensal de vítimas de CVLI e taxa mensal de criminalidade violenta letal e intencional em Pernambuco, segundo regiões de desenvolvimento - janeiro 2010

Regiões de Desenvolvimento	Criminalidade Violenta Letal e Intencional - CVLI	
	Nº de Vítimas	Taxa Mensal ⁽¹⁾
Metropolitana	167	4,38
Mata Norte	17	3,15
Mata Sul	34	4,94
Agreste Central	24	2,35
Agreste Meridional	18	2,87
Agreste Setentrional	20	3,99
Sertão Central	3	1,78
Sertão de Itaparica	9	6,76
Sertão do Araripe	9	2,93
Sertão do São Francisco	12	2,77
Sertão do Moxotó	9	4,34
Sertão do Pajeú	6	1,91
Pernambuco	328	3,75

Fonte: SDS - Infopol.

Elaboração: Agência CONDEPE/FIDEM.

(1) Em 100 mil habitantes.

INFORME MENSAL da Conjuntura Criminal em Pernambuco

Ano 3, n. 2, fevereiro 2010

Número mensal de vítimas de CVLI e taxa mensal de criminalidade violenta letal e intencional em Pernambuco, segundo tamanho de população - janeiro 2010

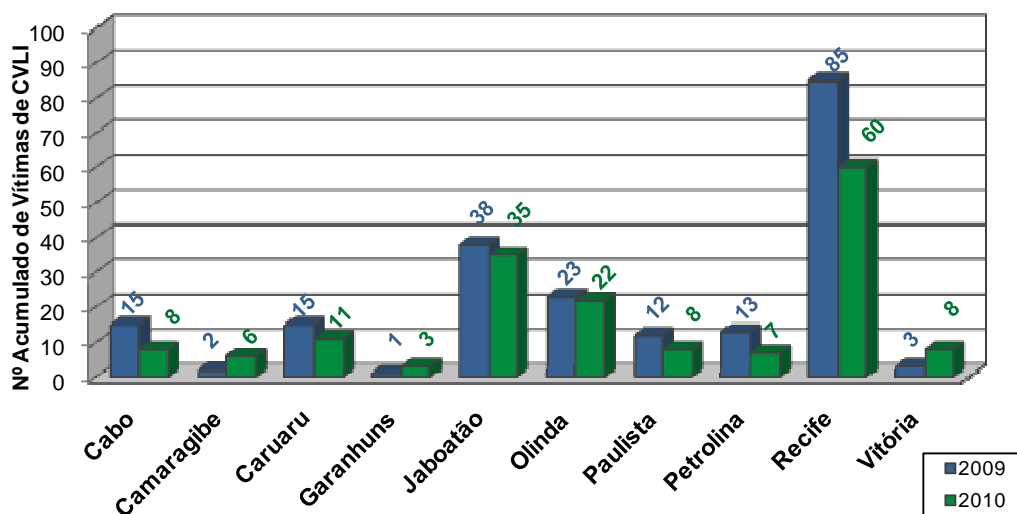
Tamanho de População e Município	Criminalidade Violenta Letal e Intencional - CVLI	
	Nº de Vítimas	Taxa Mensal ⁽¹⁾
Até 20 mil hab.	47	3,95
Mais de 20 mil a 50 mil hab.	53	2,85
Mais de 50 mil a 100 mil hab.	60	3,94
Mais de 100 mil hab.	168	4,02
Cabo de Santo Agostinho	8	4,77
Camaragibe	6	4,29
Caruaru	11	3,60
Garanhuns	3	2,34
Jaboatão dos Guararapes	35	4,97
Olinda	22	5,47
Paulista	8	2,43
Petrolina	7	2,39
Recife	60	3,79
Vitória de Santo Antão	8	6,51
Pernambuco	328	3,75

Fonte: SDS - Infopol.

Elaboração: Agência CONDEPE/FIDEM.

(1) Em 100 mil habitantes.

PERNAMBUCO
Nº ACUMULADO DE VÍTIMAS DE CVLI NOS MUNICÍPIOS
COM MAIS DE 100 MIL HABITANTES - Janeiro 2009/2010



Fonte: SDS - Infopol



**Publicação Mensal da Agência Estadual de Planejamento e Pesquisas de Pernambuco – CONDEPE/
FIDEM**

Rua das Ninfas, 65 – Recife/ PE – CEP 50.070 – 050

Tel: (0**81) 3182 4403– PABX 3182 4400 – FAX 3182 4406

www.condepefidem.pe.gov.br

Secretário de Planejamento e Gestão: *Geraldo Júlio de Mello Filho*

Diretor Presidente da Agência CONDEPE/ FIDEM: *Luiz Quental Coutinho*

Diretor Executivo de Estudos, Pesquisas e Estatística: *Maurílio Soares de Lima*

Diretor de Estudos e Pesquisas Socioeconômicas: *Rodolfo Guimarães Regueira da Silva*

EQUIPE TÉCNICA

Agência CONDEPE/FIDEM

Francisco Augusto Correia (Análise)

Margareth Monteiro (Diagramação)

Sileide Oliveira (Indicadores)

Virgínia Walmsley (Coordenação)

GACE/SDS

Augusto Henrique Silva Sales (Mapeamento estatístico)

Gerard Viader Sauret (Coordenação)

Gustavo Henrique Brasil de Barros (Coleta de dados)

Jonas Sobral Moreno (Extração e validação dos dados)