



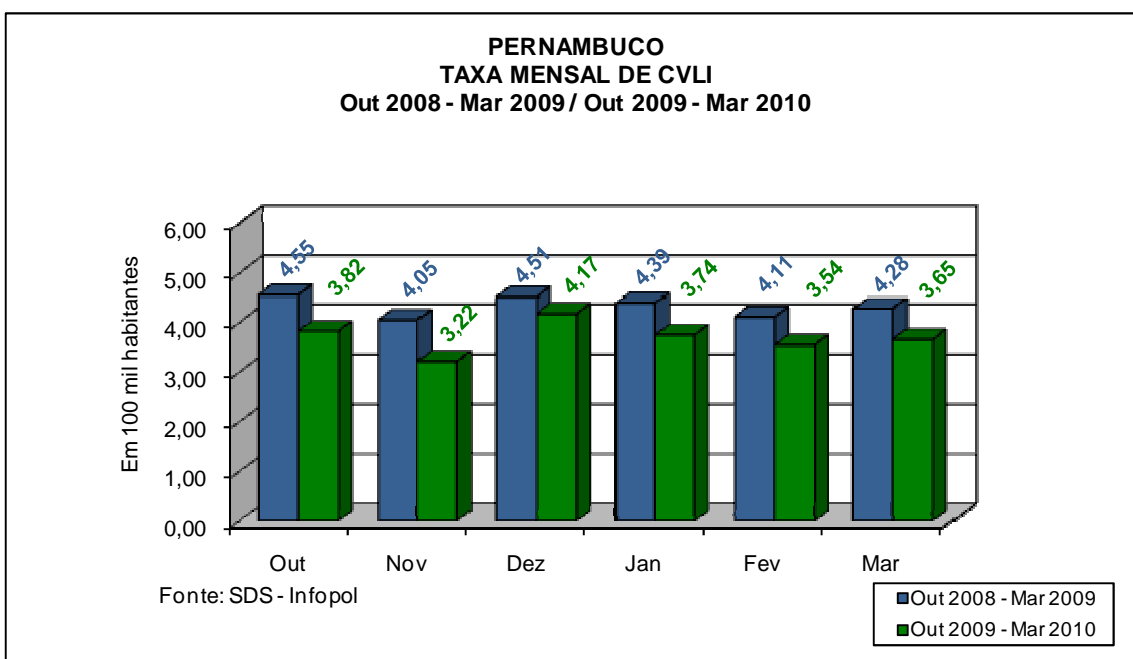
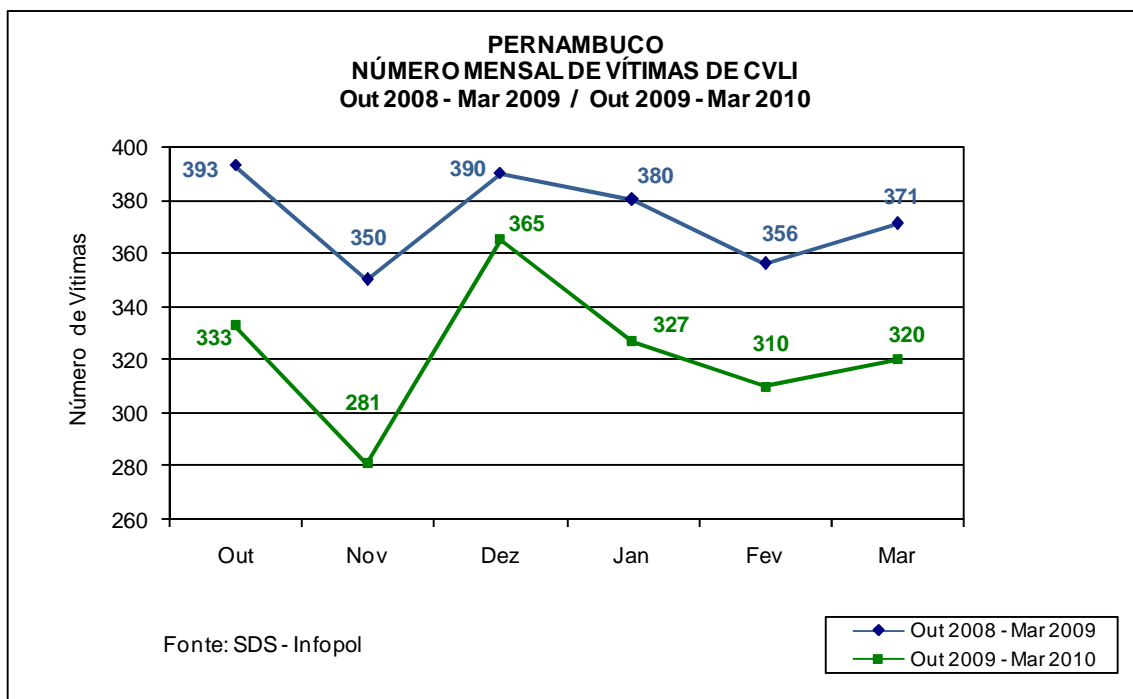
INFORME MENSAL

Os números apresentados neste Informe representam a manutenção do compromisso assumido pelo Governo do Estado de divulgar mensalmente informações sobre a situação da violência em nível estadual, assegurando os princípios básicos de *fidedignidade* e *comparabilidade* dos dados, além de garantir a acessibilidade à informação com qualidade a todo cidadão pernambucano.

A continuidade deste trabalho está mantida pela união de esforços da Gerência de Análise Criminal e Estatística - GACE, da Secretaria de Defesa Social - SDS; do Núcleo de Estudos e Pesquisas em Criminalidade, Violência e Políticas Públicas de Segurança – NEPS, da Universidade Federal de Pernambuco - UFPE; com a articulação e coordenação da Agência CONDEPE/ FIDEM, órgão vinculado à Secretaria de Planejamento e Gestão do Estado de Pernambuco - SEPLAG.

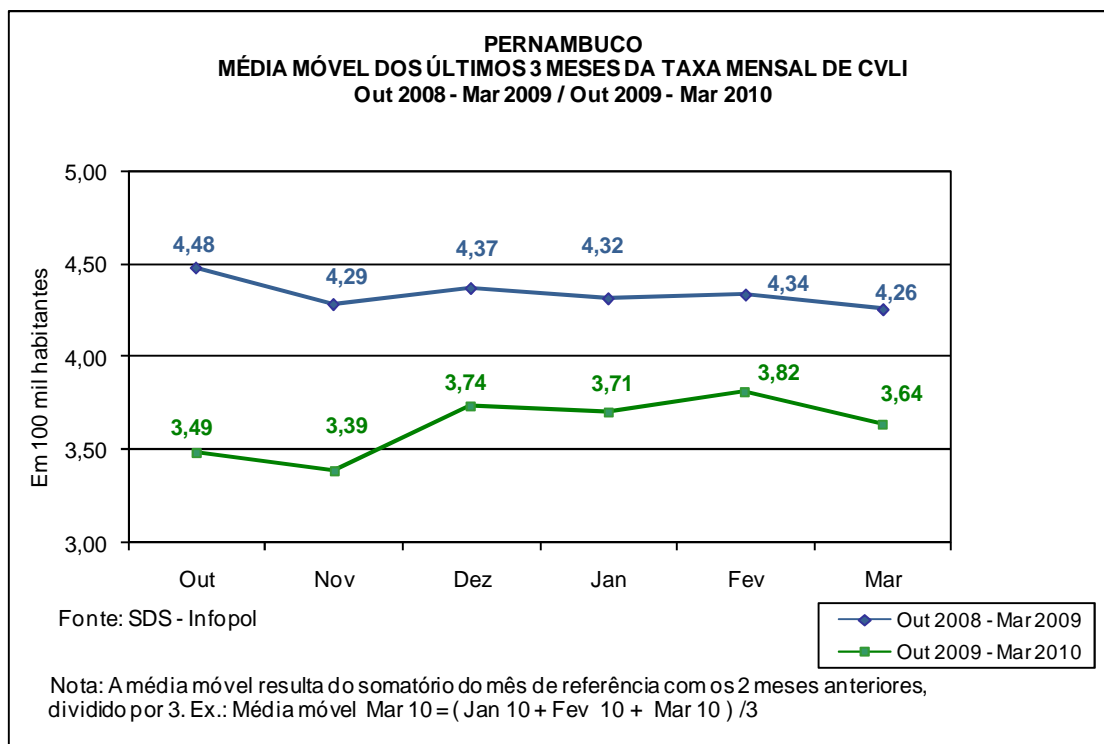
INFORME MENSAL da Conjuntura Criminal em Pernambuco

Ano 3, n. 4, Abril 2010



INFORME MENSAL da Conjuntura Criminal em Pernambuco

Ano 3, n. 4, Abril 2010



Número mensal de vítimas de CVLI e taxa mensal de criminalidade violenta letal e intencional em Pernambuco, segundo regiões de desenvolvimento - janeiro a março 2010

Regiões de Desenvolvimento	2010							
	Vítimas de CVLI				Taxa de CVLI ⁽¹⁾			
	Jan	Fev	Mar	Janeiro a Março	Jan	Fev	Mar	Janeiro a Março
Metropolitana	167	167	159	493	4,38	4,38	4,17	12,94
Mata Norte	18	18	11	47	3,33	3,33	2,04	8,71
Mata Sul	34	32	21	87	4,94	4,64	3,05	12,63
Agreste Central	24	33	43	100	2,35	3,23	4,21	9,81
Agreste Meridional	18	14	23	55	2,87	2,23	3,66	8,76
Agreste Setentrional	19	10	25	54	3,79	1,99	4,97	10,76
Sertão Central	3	3	2	8	1,78	1,78	1,19	4,76
Sertão de Itaparica	9	1	5	15	6,76	0,75	3,75	11,26
Sertão do Araripe	9	8	3	20	2,93	2,60	0,98	6,51
Sertão do São Francisco	11	8	11	30	2,54	1,84	2,53	6,93
Sertão do Moxotó	9	9	6	24	4,34	4,33	2,89	11,57
Sertão do Pajeú	6	7	11	24	1,91	2,22	3,49	7,62
Pernambuco	327	310	320	957	3,74	3,54	3,65	10,94

Fonte: SDS - Infopol.

Elaboração: Agência CONDEPE/FIDEM.

(1) Em 100 mil habitantes.

INFORME MENSAL da Conjuntura Criminal em Pernambuco

Ano 3, n. 4, Abril 2010

Número de vítimas de CVLI e taxa de criminalidade violenta letal e intencional em Pernambuco, segundo regiões de desenvolvimento - janeiro a março 2009/ janeiro a março 2010

Regiões de Desenvolvimento	Vítimas de CVLI		Taxa de CVLI ⁽¹⁾	
	Janeiro a Março	Janeiro a Março	Janeiro a Março	Janeiro a Março
	2009	2010	2009	2010
Metropolitana	605	493	16,11	12,94
Mata Norte	52	47	9,63	8,71
Mata Sul	99	87	14,43	12,63
Agreste Central	118	100	11,68	9,81
Agreste Meridional	48	55	7,69	8,76
Agreste Setentrional	43	54	8,66	10,76
Sertão Central	16	8	9,57	4,76
Sertão de Itaparica	16	15	12,19	11,26
Sertão do Araripe	32	20	10,54	6,51
Sertão do São Francisco	44	30	10,42	6,93
Sertão do Moxotó	20	24	9,76	11,57
Sertão do Pajeú	14	24	4,47	7,62
Pernambuco	1.107	957	12,79	10,94

Fonte: SDS - Infopol.

Elaboração: Agência CONDEPE/FIDEM.

(1) Em 100 mil habitantes.

Número mensal de vítimas de CVLI e taxa mensal de criminalidade violenta letal e intencional em Pernambuco, segundo tamanho de população - janeiro a março 2010

Tamanho de População e Municípios	2010							
	Vítimas de CVLI				Taxa de CVLI ⁽¹⁾			
	Jan	Fev	Mar	Janeiro a Março	Jan	Fev	Mar	Janeiro a Março
Até 20 mil hab.	47	32	34	113	3,95	2,69	2,85	9,49
Mais de 20 mil a 50 mil hab.	53	57	70	180	2,85	3,06	3,76	9,68
Mais de 50 mil a 100 mil hab.	60	48	52	160	3,94	3,15	3,41	10,50
Mais de 100 mil hab.	167	173	164	504	4,00	4,14	3,92	12,07
Cabo de Santo Agostinho	8	12	6	26	4,77	7,15	3,57	15,51
Camaragibe	6	6	4	16	4,29	4,29	2,86	11,45
Caruaru	11	12	14	37	3,60	3,92	4,57	12,11
Garanhuns	3	3	1	7	2,34	2,34	0,78	5,46
Jaboatão dos Guararapes	35	39	29	103	4,97	5,53	4,10	14,62
Olinda	22	24	26	72	5,47	5,97	6,46	17,92
Paulista	8	12	10	30	2,43	3,64	3,03	9,13
Petrolina	6	6	8	20	2,05	2,04	2,72	6,83
Recife	60	52	60	172	3,79	3,28	3,78	10,86
Vitória de Santo Antão	8	7	6	21	6,51	5,70	4,88	17,10
Pernambuco	327	310	320	957	3,74	3,54	3,65	10,94

Fonte: SDS - Infopol.

Elaboração: Agência CONDEPE/FIDEM.

(1) Em 100 mil habitantes.

INFORME MENSAL da Conjuntura Criminal em Pernambuco

Ano 3, n. 4, Abril 2010

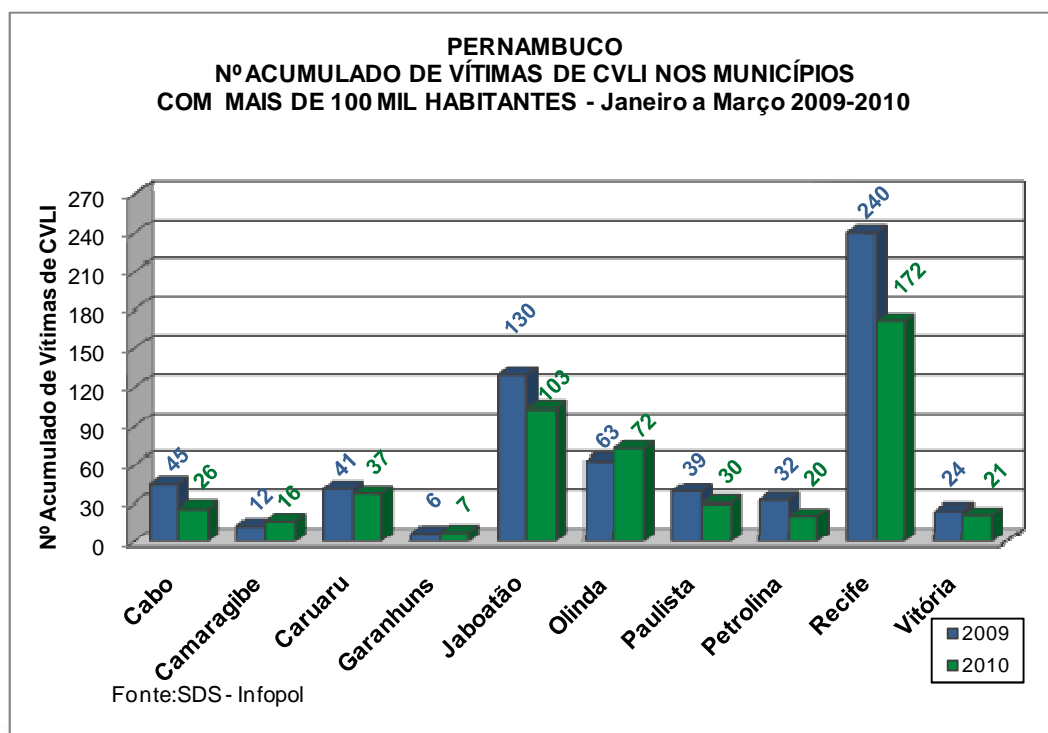
Número de vítimas de CVLI e taxa de criminalidade violenta letal e intencional em Pernambuco, segundo tamanho de população - janeiro a março 2009/ janeiro a março 2010

Tamanho de População e Município	Vítimas de CVLI		Taxa de CVLI ⁽¹⁾	
	Janeiro a Março 2009	Janeiro a Março 2010	Janeiro a Março 2009	Janeiro a Março 2010
Até 20 mil hab.	110	113	9,29	9,49
Mais de 20 mil a 50 mil hab.	188	180	10,17	9,68
Mais de 50 mil a 100 mil hab.	177	160	11,72	10,50
Mais de 100 mil hab.	632	504	15,37	12,07
Cabo de Santo Agostinho	45	26	27,10	15,51
Camaragibe	12	16	8,66	11,45
Caruaru	41	37	13,68	12,11
Garanhuns	6	7	4,72	5,46
Jaboatão dos Guararapes	130	103	18,83	14,62
Olinda	63	72	15,82	17,92
Paulista	39	30	12,15	9,13
Petrolina	32	20	11,27	6,83
Recife	240	172	15,33	10,86
Vitória de Santo Antão	24	21	19,63	17,10
Pernambuco	1.107	957	12,79	10,94

Fonte: SDS - Infopol.

Elaboração: Agência CONDEPE/FIDEM.

(1) Em 100 mil habitantes.





INFORME MENSAL da Conjuntura Criminal em Pernambuco

Ano 3, n. 4, Abril 2010

Publicação Mensal da Agência Estadual de Planejamento e Pesquisas de Pernambuco – CONDEPE/ FIDEM

Rua das Ninfas, 65 – Recife/ PE – CEP 50.070 – 050

Tel: (0**81) 3182 4403– PABX 3182 4400 – FAX 3182 4406

www.condepefidem.pe.gov.br

Secretário de Planejamento e Gestão: *Geraldo Júlio de Mello Filho*

Diretor Presidente da Agência CONDEPE/ FIDEM: *Luiz Quental Coutinho*

Diretor Executivo de Estudos, Pesquisas e Estatística: *Maurílio Soares de Lima*

Diretor de Estudos e Pesquisas Socioeconômicas: *Rodolfo Guimarães Regueira da Silva*

EQUIPE TÉCNICA

Agência CONDEPE/FIDEM

Francisco Augusto Correia (Análise)

Margareth Monteiro (Diagramação)

Sileide Oliveira (Indicadores)

Virgínia Walmsley (Coordenação)

GACE/SDS

Augusto Henrique Silva Sales (Mapeamento estatístico)

Gerard Viader Sauret (Coordenação)

Gustavo Henrique Brasil de Barros (Coleta de dados)

Jonas Sobral Moreno (Extração e validação dos dados)