

INFORME MENSAL da Conjuntura Criminal em Pernambuco

Ano 14, n.6, junho 2021

INFORME MENSAL

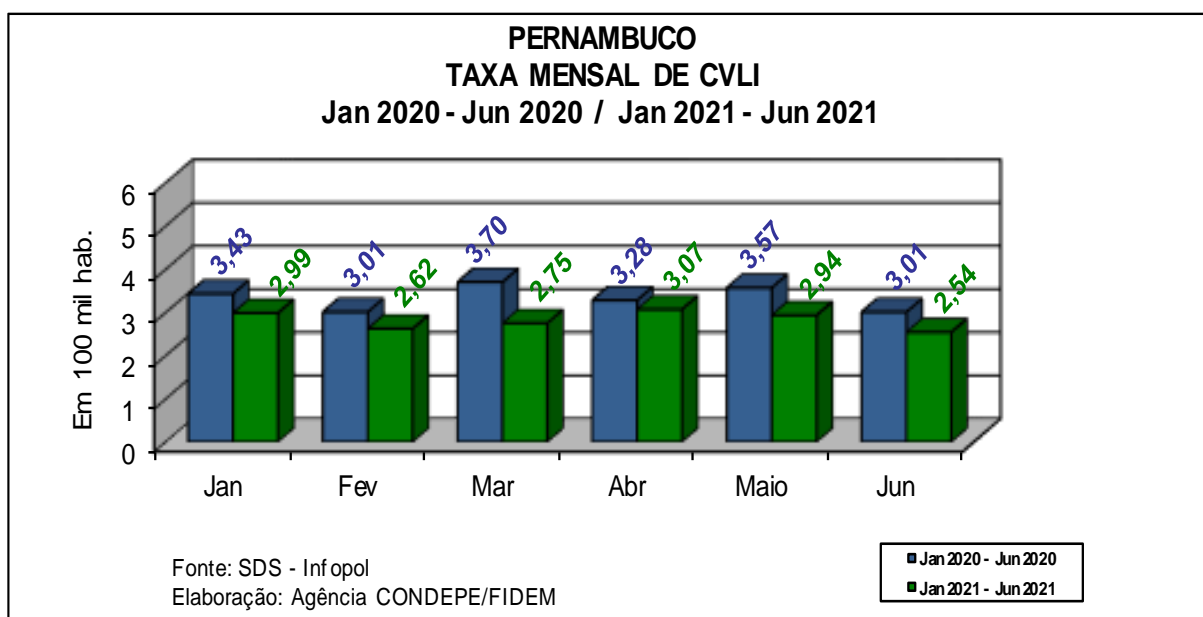
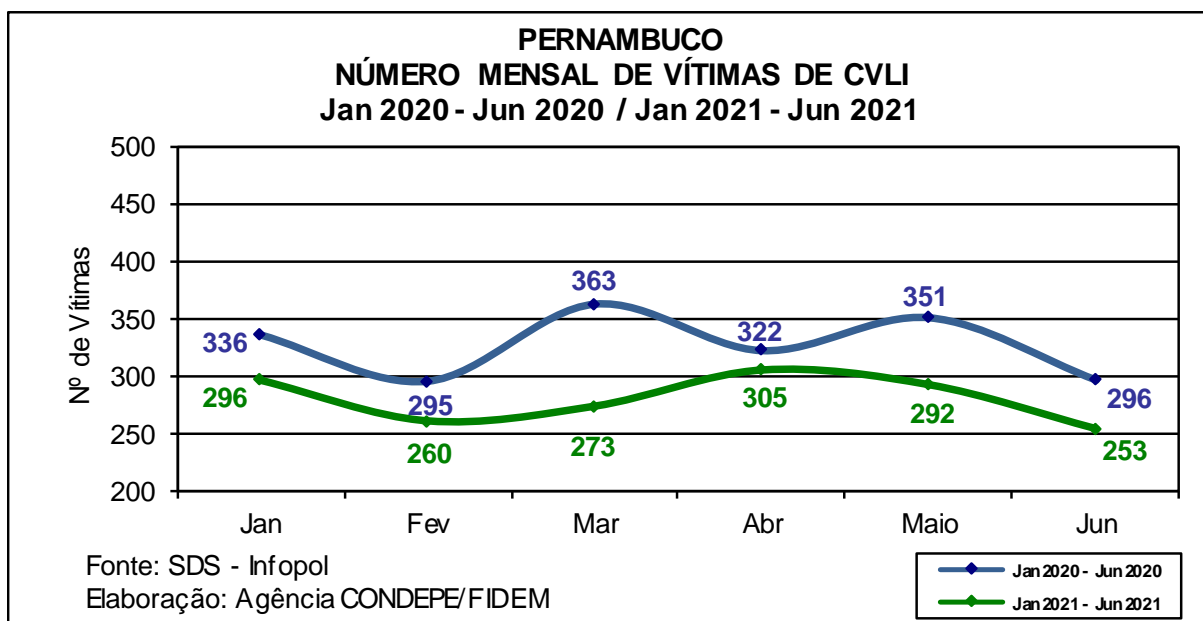
Os números relativos ao Crime Violento Letal e Intencional - CVLI, apresentados neste Informe, representam a manutenção do compromisso assumido pelo Governo do Estado de divulgar mensalmente informações sobre a situação da violência em nível estadual, assegurando os princípios básicos de *fidedignidade e comparabilidade* dos dados, além de garantir a acessibilidade à informação com qualidade a todo cidadão pernambucano.

A partir da série 2011, passaram a ser adotadas projeções mensais de população obtidas por interpolação dos dados dos Censos Demográficos de 2000 e 2010, do IBGE, para o cálculo das taxas mensais de criminalidade violenta letal e intencional.

A continuidade deste trabalho está mantida pela união de esforços da Superintendência de Gestão e Análise Criminal e Estatística - GACE, da Secretaria de Defesa Social - SDS; do Núcleo de Estudos e Pesquisas em Criminalidade, Violência e Políticas Públicas de Segurança – NEPS, da Universidade Federal de Pernambuco - UFPE; com a articulação e coordenação da Agência CONDEPE/FIDEM, órgão vinculado à Secretaria de Desenvolvimento Urbano e Habitação do Estado de Pernambuco - SEDUH.

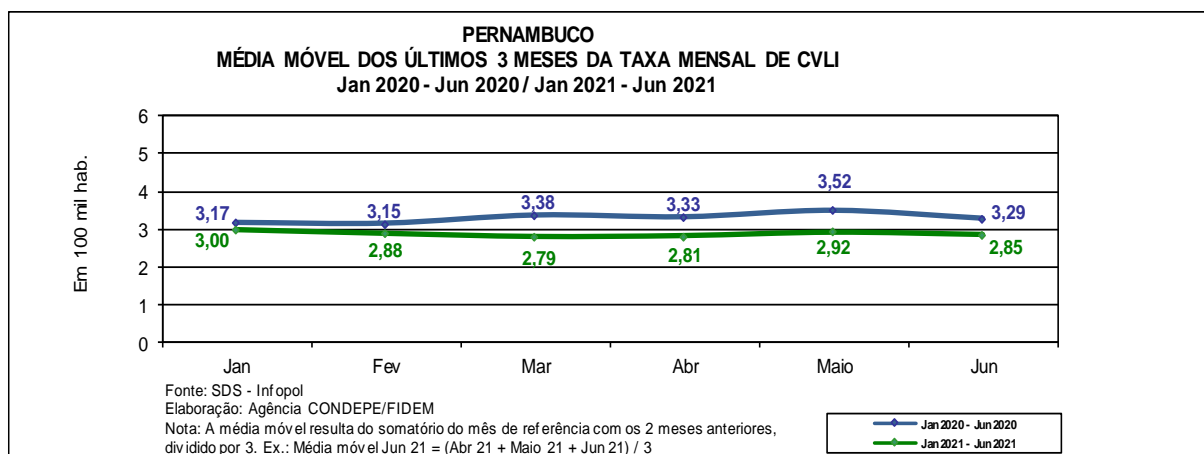
INFORME MENSAL da Conjuntura Criminal em Pernambuco

Ano 14, n.6, junho 2021



INFORME MENSAL da Conjuntura Criminal em Pernambuco

Ano 14, n.6, junho 2021



Número mensal de vítimas de CVLI e taxa mensal de criminalidade violenta letal e intencional em Pernambuco, segundo regiões de desenvolvimento - Janeiro a Junho 2021

Regiões de Desenvolvimento	2021														
	Vítimas de CVLI							Taxa de CVLI ⁽¹⁾							
	Jan	Fev	Mar	Abr	Maio	Jun	Janeiro a Junho	Jan	Fev	Mar	Abr	Maio	Jun	Janeiro a Junho	
Metropolitana	133	119	139	140	124	116	771	3,23	2,89	3,37	3,39	3,00	2,81	16,71	
Meta Norte	35	21	21	24	24	21	146	5,63	3,38	3,38	3,86	3,85	3,37	23,47	
Meta Sul	34	31	22	35	30	32	184	4,29	3,91	2,77	4,40	3,77	4,02	23,17	
Agreste Central	31	28	29	40	47	36	211	2,54	2,29	2,37	3,27	3,84	2,94	17,27	
Agreste Meridional	16	16	17	16	19	8	92	2,30	2,30	2,44	2,29	2,72	1,15	13,20	
Agreste Setentrional	11	12	14	9	15	6	67	1,75	1,90	2,22	1,42	2,37	0,95	10,61	
Sertão Central	1	5	4	3	3	1	17	0,54	2,70	2,16	1,62	1,62	0,54	9,17	
Sertão de Itaparica	3	3	2	4	0	2	14	1,92	1,91	1,27	2,54	0	1,27	8,91	
Sertão do Araripe	4	6	2	6	7	7	32	1,16	1,74	0,58	1,74	2,02	2,02	9,27	
Sertão do São Francisco	9	9	13	17	16	17	81	1,60	1,59	2,29	2,99	2,81	2,98	14,30	
Sertão do Moxotó	8	5	5	7	4	1	30	3,20	2,00	1,99	2,79	1,59	0,40	11,96	
Sertão do Pajeú	11	5	5	4	3	6	34	3,28	1,49	1,49	1,19	0,89	1,79	10,14	
Pernambuco	296	260	273	305	292	253	1.679	2,99	2,62	2,75	3,07	2,94	2,54	16,91	

Fonte: SDS - Infopol. Elaboração: Agência CONDEPE/FIDEM. (1) Em 100 mil habitantes.

NOTAS - 1. Acorde o que determina a Lei Complementar Nº 426, de 03/04/2020, o município de Goiana voltou a integrar a RD Meta Norte, deixando de pertencer à RD Metropolitana.

2. Acorde o que determina a Lei Complementar Nº 397, de 30/11/2018, o município de Pombos passou a integrar a RD Agreste Central, deixando de pertencer à RD Meta Sul.

INFORME MENSAL da Conjuntura Criminal em Pernambuco

Ano 14, n.6, junho 2021

Número de vítimas de CVLI e taxa de criminalidade violenta letal e intencional em Pernambuco, segundo regiões de desenvolvimento - Janeiro a Junho 2020 / Janeiro a Junho 2021

Regiões de Desenvolvimento	Vítimas de CVLI		Taxa de CVLI ⁽¹⁾	
	Janeiro a Junho 2020	Janeiro a Junho 2021	Janeiro a Junho 2020	Janeiro a Junho 2021
Metropolitana	831	771	20,38	18,71
Mata Norte	152	146	24,61	23,47
Mata Sul	279	184	35,52	23,17
Agreste Central	273	211	22,63	17,27
Agreste Meridional	115	92	16,63	13,20
Agreste Setentrional	90	67	14,53	10,61
Sertão Central	22	17	11,96	9,17
Sertão de Itaparica	12	14	7,76	8,91
Sertão do Araripe	29	32	8,50	9,27
Sertão do São Francisco	93	81	16,83	14,30
Sertão do Moxotó	33	30	13,36	11,96
Sertão do Pajeú	34	34	10,20	10,14
Pernambuco	1.963	1.679	20,01	16,91

Fonte: SDS - Infopol. Elaboração: Agência CONDEPE/FIDEM. (1) Em 100 mil habitantes.

NOTAS - 1. Acorde o que determina a Lei Complementar Nº 426, de 03.04.2020, o município de Goiana voltou a integrar a RD Mata Norte, deixando de pertencer à RD Metropolitana.

2. Acorde o que determina a Lei Complementar Nº 397, de 30.11.2018, o município de Pombos passou a integrar a RD Agreste Central, deixando de pertencer à RD Mata Sul.

Número mensal de vítimas de CVLI e taxa mensal de criminalidade violenta letal e intencional em Pernambuco, segundo tamanho de população - Janeiro a Junho 2021

Tamanho de População e Municípios	2021													
	Vítimas de CVLI							Taxa de CVLI ⁽¹⁾						
	Jan	Fev	Mar	Abr	Mai	Jun	Janeiro a Junho	Jan	Fev	Mar	Abr	Mai	Jun	Janeiro a Junho
Até 20 mil hab.	35	31	33	30	25	35	189	3,03	2,68	2,85	2,59	2,16	3,02	16,32
Mais de 20 mil a 50 mil hab.	67	55	56	69	61	50	358	3,10	2,54	2,58	3,18	2,81	2,30	16,52
Mais de 50 mil a 100 mil hab.	51	40	40	45	61	28	265	2,91	2,28	2,28	2,56	3,47	1,59	15,09
Mais de 100 mil hab.	143	134	144	161	145	140	867	2,96	2,77	2,97	3,32	2,99	2,88	17,89
Cabo de Santo Agostinho	10	10	17	14	12	17	80	4,42	4,41	7,49	6,16	5,27	7,46	35,26
Camaragibe	4	6	5	3	10	7	35	2,45	3,67	3,06	1,83	6,10	4,27	21,41
Caruaru	8	12	6	9	12	13	60	2,02	3,03	1,51	2,26	3,01	3,26	15,12
Garanhuns	4	2	4	2	4	2	18	2,80	1,40	2,80	1,40	2,79	1,39	12,58
Igarassu	6	8	1	5	5	3	28	4,70	6,25	0,78	3,89	3,88	2,33	21,83
Jaboatão dos Guararapes	28	18	31	23	16	20	136	3,90	2,50	4,31	3,19	2,22	2,77	18,90
Olinda	9	11	6	12	13	11	62	2,34	2,86	1,56	3,12	3,38	2,86	16,14
Paulista	7	6	9	11	7	10	50	2,02	1,73	2,59	3,16	2,01	2,87	14,38
Petrolina	6	5	7	11	12	13	54	1,49	1,24	1,73	2,72	2,96	3,20	13,38
Recife	48	50	51	60	44	37	290	2,88	3,00	3,06	3,59	2,63	2,21	17,38
São Lourenço da Mata	4	3	6	3	2	5	23	3,39	2,54	5,07	2,53	1,69	4,21	19,45
Vitória de Santo Antão	9	3	1	8	8	2	31	6,18	2,06	0,69	5,48	5,48	1,37	21,25
Pernambuco	296	260	273	305	292	253	1.679	2,99	2,62	2,75	3,07	2,94	2,54	16,91

Fonte: SDS - Infopol. Elaboração: Agência CONDEPE/FIDEM. (1) Em 100 mil habitantes.

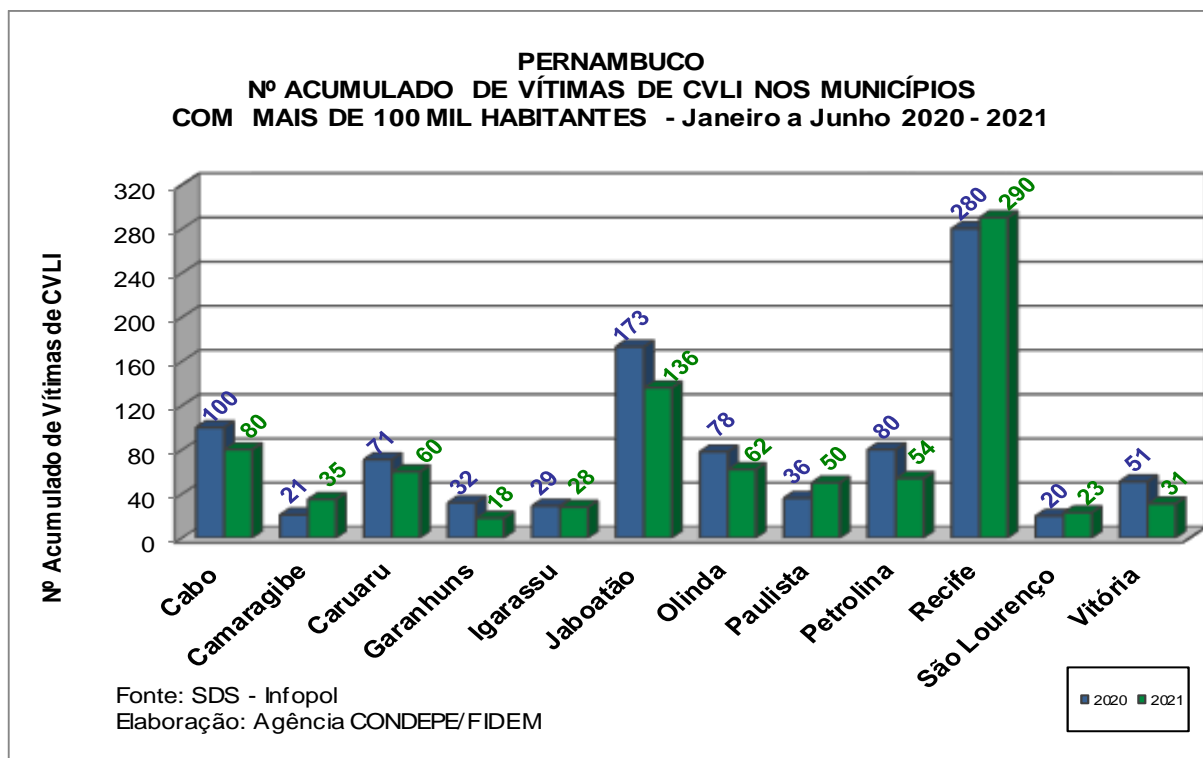
INFORME MENSAL da Conjuntura Criminal em Pernambuco

Ano 14, n.6, junho 2021

Número de vítimas de CVLI e taxa de criminalidade violenta letal e intencional em Pernambuco, segundo tamanho de população - Janeiro a Junho 2020 / Janeiro a Junho 2021

Tamanho de População e Municípios	Vítimas de CVLI		Taxa de CVLI ⁽¹⁾	
	Janeiro a Junho 2020	Janeiro a Junho 2021	Janeiro a Junho 2020	Janeiro a Junho 2021
Até 20 mil hab.	197	189	17,17	16,32
Mais de 20 mil a 50 mil hab.	464	358	21,64	16,52
Mais de 50 mil a 100 mil hab.	331	265	19,10	15,09
Mais de 100 mil hab.	971	867	20,28	17,89
Cabo de Santo Agostinho	100	80	44,92	35,26
Camaragibe	21	35	12,99	21,41
Caruaru	71	60	18,29	15,12
Garanhuns	32	18	22,58	12,58
Igarassu	29	28	23,10	21,83
Jaboatão dos Guararapes	173	136	24,29	18,90
Olinda	78	62	20,36	16,14
Paulista	36	50	10,49	14,38
Petrolina	80	54	20,42	13,38
Recife	280	290	16,91	17,38
São Lourenço da Mata	20	23	17,13	19,45
Vitória de Santo Antão	51	31	35,32	21,25
Pernambuco	1.963	1.679	20,01	16,91

Fonte: SDS - Infopol. Elaboração: Agência CONDEPE/FIDEM. (1) Em 100 mil habitantes.



INFORME MENSAL da Conjuntura Criminal em Pernambuco

Ano 14, n.6, junho 2021

Publicação Mensal da Agência Estadual de Planejamento e Pesquisas de Pernambuco – CONDEPE/FIDEM

Rua Santo Elias, 535, Espinheiro, Recife-PE, CEP: 52020-090, Fone: (81) 3182.4403
www.condepefidem.pe.gov.br - agencia@condepefidem.pe.gov.br

EQUIPE TÉCNICA

Secretário de Desenvolvimento Urbano e Habitação: *Tomé Barros Monteiro da Franca*
Diretora Presidente da Agência CONDEPE/FIDEM: *Sheilla Pincovsky de Lima Albuquerque*
Diretor de Estudos, Pesquisas e Estatística: *Maurílio Soares de Lima*
Gerente de Estudos e Pesquisas Socioeconômicas: *Rodolfo Guimarães Regueira da Silva*

Agência CONDEPE/FIDEM

Francisco Augusto Correia (Indicadores da criminalidade)
Maria Luiza Ferreira (Estimativas populacionais)
Virgínia Walmsley (Coordenação)

GACE/SDS

Cleyton Pimentel (Extração e validação dos dados)
Filipe Feitosa Valois Moreira (Mapeamento estatístico)
Gustavo Henrique Brasil de Barros (Coleta de dados)
Jonas Sobral Moreno (Coordenação)