

## INFORME MENSAL da Conjuntura Criminal em Pernambuco

Ano 14, n.5, maio 2021

# INFORME MENSAL

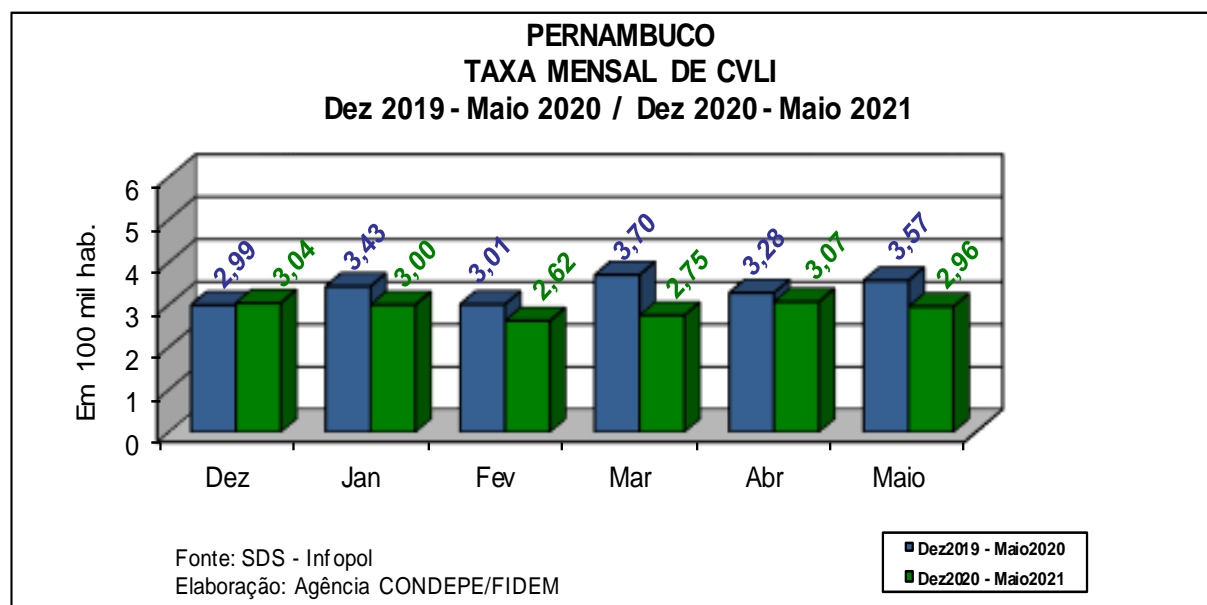
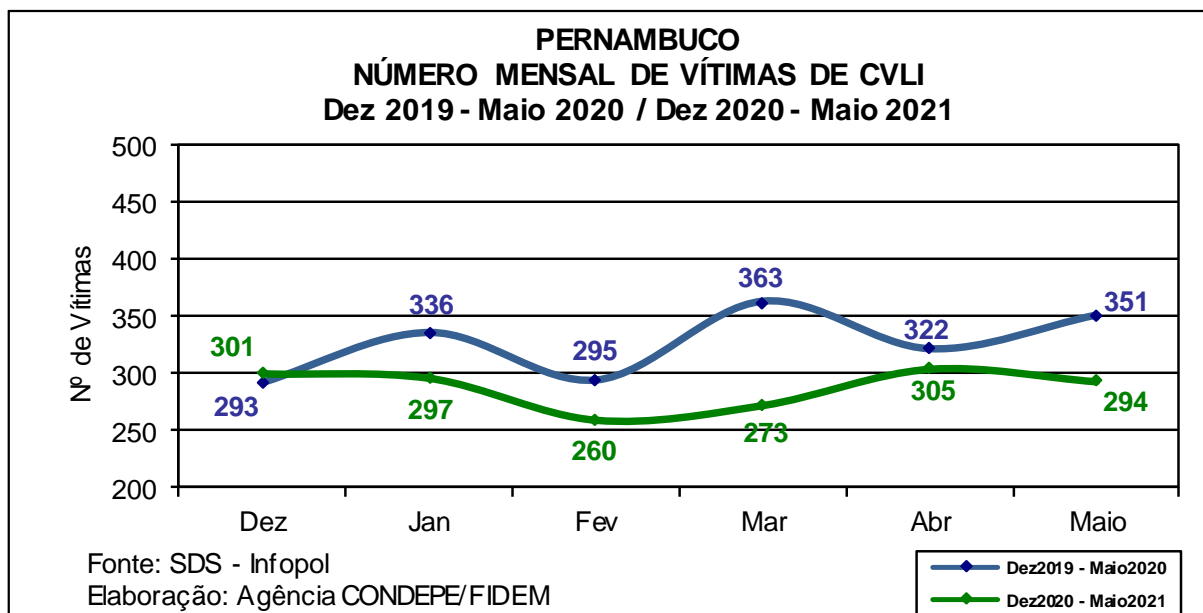
Os números relativos ao Crime Violento Letal e Intencional - CVLI, apresentados neste Informe, representam a manutenção do compromisso assumido pelo Governo do Estado de divulgar mensalmente informações sobre a situação da violência em nível estadual, assegurando os princípios básicos de *fidedignidade* e *comparabilidade* dos dados, além de garantir a acessibilidade à informação com qualidade a todo cidadão pernambucano.

A partir da série 2011, passaram a ser adotadas projeções mensais de população obtidas por interpolação dos dados dos Censos Demográficos de 2000 e 2010, do IBGE, para o cálculo das taxas mensais de criminalidade violenta letal e intencional.

A continuidade deste trabalho está mantida pela união de esforços da Superintendência de Gestão e Análise Criminal e Estatística - GACE, da Secretaria de Defesa Social - SDS; do Núcleo de Estudos e Pesquisas em Criminalidade, Violência e Políticas Públicas de Segurança – NEPS, da Universidade Federal de Pernambuco - UFPE; com a articulação e coordenação da Agência CONDEPE/FIDEM, órgão vinculado à Secretaria de Desenvolvimento Urbano e Habitação do Estado de Pernambuco - SEDUH.

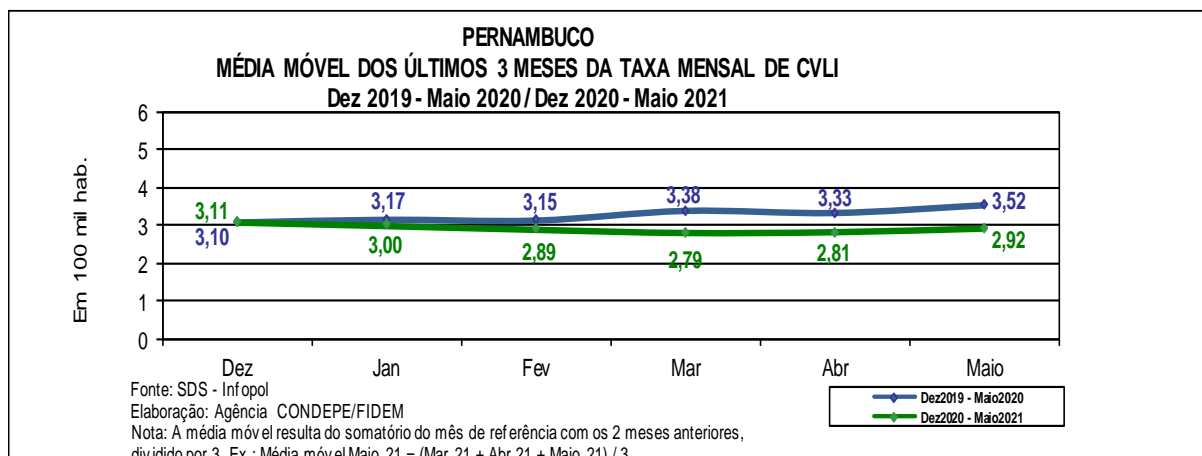
## INFORME MENSAL da Conjuntura Criminal em Pernambuco

Ano 14, n.5, maio 2021



## INFORME MENSAL da Conjuntura Criminal em Pernambuco

Ano 14, n.5, maio 2021



Número mensal de vítimas de CVLI e taxa mensal de criminalidade violenta letal e intencional em Pernambuco, segundo regiões de desenvolvimento - Janeiro a Maio 2021

Regiões de Desenvolvimento	2021											
	Vítimas de CVLI						Taxa de CVLI <sup>(1)</sup>					
	Jan	Fev	Mar	Abr	Maio	Janeiro a Maio	Jan	Fev	Mar	Abr	Maio	Janeiro a Maio
Metropolitana	133	119	139	140	125	656	3,23	2,89	3,37	3,39	3,03	15,93
Mata Norte	35	21	21	24	24	125	5,63	3,38	3,38	3,86	3,85	20,11
Mata Sul	34	31	22	35	30	152	4,29	3,91	2,77	4,40	3,77	19,16
Agreste Central	31	28	29	40	47	175	2,54	2,29	2,37	3,27	3,84	14,34
Agreste Meridional	17	16	17	16	19	85	2,44	2,30	2,44	2,29	2,72	12,20
Agreste Setentrional	11	12	14	9	15	61	1,75	1,90	2,22	1,42	2,37	9,68
Sertão Central	1	5	4	3	3	16	0,54	2,70	2,16	1,62	1,62	8,64
Sertão de Itaparica	3	3	2	4	0	12	1,92	1,91	1,27	2,54	0	7,65
Sertão do Araripe	4	6	3	6	7	26	1,16	1,74	0,87	1,74	2,02	7,54
Sertão do São Francisco	9	9	12	17	16	63	1,60	1,59	2,12	2,99	2,81	11,14
Sertão do Moxotó	8	5	5	7	4	29	3,20	2,00	1,99	2,79	1,59	11,58
Sertão do Pajeú	11	5	5	4	4	29	3,28	1,49	1,49	1,19	1,19	8,65
<b>Pernambuco</b>	<b>297</b>	<b>260</b>	<b>273</b>	<b>305</b>	<b>294</b>	<b>1.429</b>	<b>3,00</b>	<b>2,62</b>	<b>2,75</b>	<b>3,07</b>	<b>2,96</b>	<b>14,41</b>

Fonte: SDS - Infopol. Elaboração: Agência CONDEPE/FIDEM. (1) Em 100 mil habitantes.

NOTAS - 1. Acorde o que determina a Lei Complementar Nº 426, de 03.04.2020, o município de Goliana voltou a integrar a RD Mata Norte, deixando de pertencer à RD Metropolitana.

2. Acorde o que determina a Lei Complementar Nº 397, de 30.11.2016, o município de Pombos passou a integrar a RD Agreste Central, deixando de pertencer à RD Mata Sul.

## INFORME MENSAL da Conjuntura Criminal em Pernambuco

Ano 14, n.5, maio 2021

**Número de vítimas de CVLI e taxa de criminalidade violenta letal e intencional em Pernambuco, segundo regiões de desenvolvimento - Janeiro a Maio 2020 / Janeiro a Maio 2021**

Regiões de Desenvolvimento	Vítimas de CVLI		Taxa de CVLI <sup>(1)</sup>	
	Janeiro a Maio 2020	Janeiro a Maio 2021	Janeiro a Maio 2020	Janeiro a Maio 2021
Metropolitana	709	656	17,40	15,93
Mata Norte	129	125	20,90	20,11
Mata Sul	234	152	29,81	19,16
Agreste Central	236	175	19,58	14,34
Agreste Meridional	100	85	14,47	12,20
Agreste Setentrional	69	61	11,15	9,68
Sertão Central	19	16	10,33	8,64
Sertão de Itaparica	10	12	6,47	7,65
Sertão do Araripe	27	26	7,92	7,54
Sertão do São Francisco	75	63	13,60	11,14
Sertão do Moxotó	29	29	11,76	11,58
Sertão do Pajeú	30	29	9,01	8,65
<b>Pernambuco</b>	<b>1.667</b>	<b>1.429</b>	<b>17,01</b>	<b>14,41</b>

Fonte: SDS - Infopol. Elaboração: Agência CONDEPE/FIDEM. (1) Em 100 mil habitantes.

NOTAS - 1. Acorde o que determina a Lei Complementar Nº 426, de 03.04.2020, o município de Goiana voltou a integrar a RD Mata Norte, deixando de pertencer à RD Metropolitana.

2. Acorde o que determina a Lei Complementar Nº 397, de 30.11.2018, o município de Pombos passou a integrar a RD Agreste Central, deixando de pertencer à RD Mata Sul.

**Número mensal de vítimas de CVLI e taxa mensal de criminalidade violenta letal e intencional em Pernambuco, segundo tamanho de população - Janeiro a Maio 2021**

Tamanho de População e Municípios	2021											
	Vítimas de CVLI						Taxa de CVLI <sup>(1)</sup>					
	Jan	Fev	Mar	Abr	Maio	Janeiro a Maio	Jan	Fev	Mar	Abr	Maio	Janeiro a Maio
Até 20 mil hab.	35	31	33	30	26	155	3,03	2,68	2,85	2,59	2,24	13,39
Mais de 20 mil a 50 mil hab.	68	55	56	69	61	309	3,14	2,54	2,58	3,18	2,81	14,27
Mais de 50 mil a 100 mil hab.	51	40	40	45	61	237	2,91	2,28	2,28	2,56	3,47	13,51
<b>Mais de 100 mil hab.</b>	<b>143</b>	<b>134</b>	<b>144</b>	<b>161</b>	<b>146</b>	<b>728</b>	<b>2,96</b>	<b>2,77</b>	<b>2,97</b>	<b>3,32</b>	<b>3,01</b>	<b>15,04</b>
Cabo de Santo Agostinho	10	10	17	14	12	63	4,42	4,41	7,49	6,16	5,27	27,81
Camaraçibe	4	6	5	3	10	28	2,45	3,67	3,06	1,83	6,10	17,14
Caruaru	8	12	6	9	12	47	2,02	3,03	1,51	2,26	3,01	11,87
Garanhuns	4	2	4	2	4	16	2,80	1,40	2,80	1,40	2,79	11,19
Igarassu	6	8	1	4	5	24	4,70	6,25	0,78	3,11	3,88	18,75
Jaboatão dos Guararapes	28	18	31	23	17	117	3,90	2,50	4,31	3,19	2,36	16,27
Olinda	9	11	6	12	13	51	2,34	2,86	1,56	3,12	3,38	13,28
Paulista	7	6	9	11	7	40	2,02	1,73	2,59	3,16	2,01	11,52
Petrolina	6	5	7	11	12	41	1,49	1,24	1,73	2,72	2,96	10,18
Recife	48	50	51	60	44	253	2,88	3,00	3,06	3,59	2,63	15,17
São Lourenço da Mata	4	3	6	4	2	19	3,39	2,54	5,07	3,38	1,69	16,08
Vitória de Santo Antão	9	3	1	8	8	29	6,18	2,06	0,69	5,48	5,48	19,90
<b>Pernambuco</b>	<b>297</b>	<b>260</b>	<b>273</b>	<b>305</b>	<b>294</b>	<b>1.429</b>	<b>3,00</b>	<b>2,62</b>	<b>2,75</b>	<b>3,07</b>	<b>2,96</b>	<b>14,41</b>

Fonte: SDS - Infopol. Elaboração: Agência CONDEPE/FIDEM. (1) Em 100 mil habitantes.

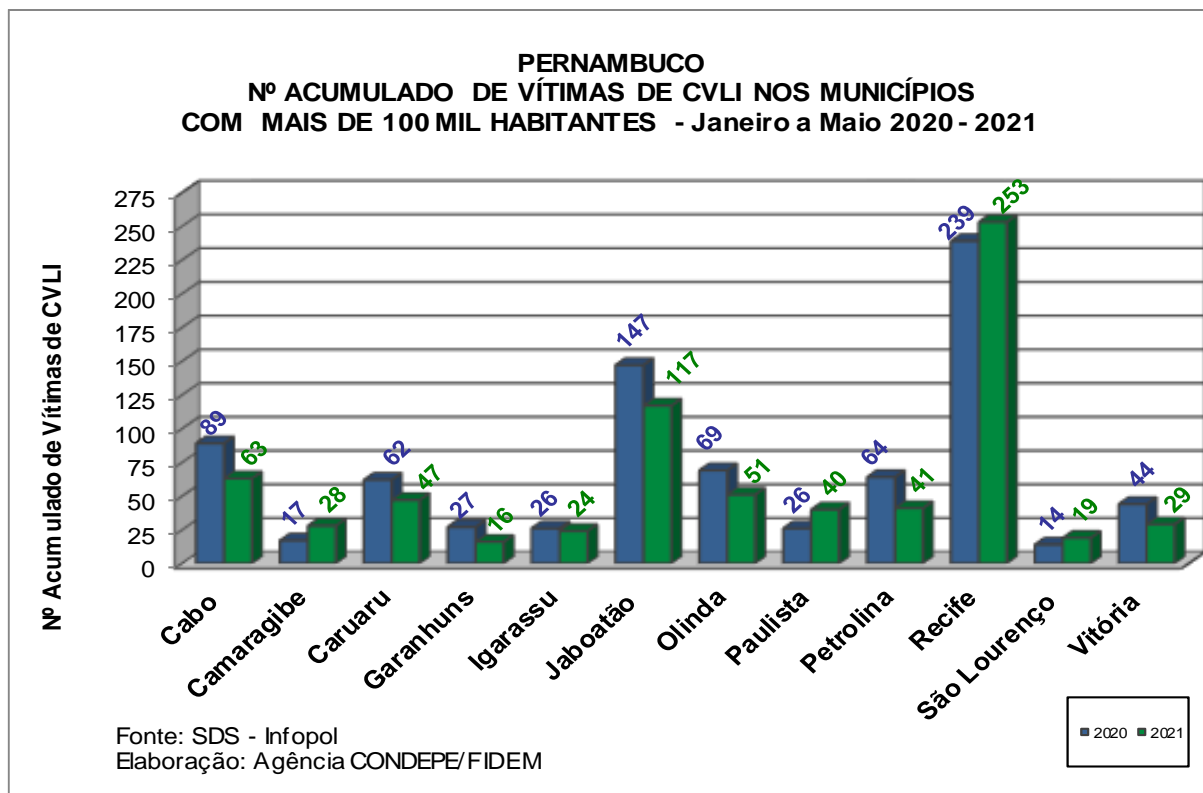
## INFORME MENSAL da Conjuntura Criminal em Pernambuco

Ano 14, n.5, maio 2021

Número de vítimas de CVLI e taxa de criminalidade violenta letal e intencional em Pernambuco, segundo tamanho de população - Janeiro a Maio 2020 / Janeiro a Maio 2021

Tamanho de População e Municípios	Vítimas de CVLI		Taxa de CVLI <sup>(1)</sup>	
	Janeiro a Maio 2020	Janeiro a Maio 2021	Janeiro a Maio 2020	Janeiro a Maio 2021
Até 20 mil hab.	169	155	14,74	13,39
Mais de 20 mil a 50 mil hab.	393	309	18,35	14,27
Mais de 50 mil a 100 mil hab.	281	237	16,23	13,51
<b>Mais de 100 mil hab.</b>	<b>824</b>	<b>728</b>	<b>17,23</b>	<b>15,04</b>
Cabo de Santo Agostinho	89	63	40,04	27,81
Camaragibe	17	28	10,53	17,14
Caruaru	62	47	16,00	11,87
Garanhuns	27	16	19,06	11,19
Igarassu	26	24	20,75	18,75
Jaboatão dos Guararapes	147	117	20,66	16,27
Olinda	69	51	18,01	13,28
Paulista	26	40	7,59	11,52
Petrolina	64	41	16,37	10,18
Recife	239	253	14,44	15,17
São Lourenço da Mata	14	19	12,00	16,08
Vitória de Santo Antão	44	29	30,50	19,90
<b>Pernambuco</b>	<b>1.667</b>	<b>1.429</b>	<b>17,01</b>	<b>14,41</b>

Fonte: SDS - Infopol. Elaboração: Agência CONDEPE/FIDEM. (1) Em 100 mil habitantes.



## **INFORME MENSAL da Conjuntura Criminal em Pernambuco**

**Ano 14, n.5, maio 2021**

### **Publicação Mensal da Agência Estadual de Planejamento e Pesquisas de Pernambuco – CONDEPE/FIDEM**

Rua Santo Elias, 535, Espinheiro, Recife-PE, CEP: 52020-090, Fone: (81) 3182.4403  
[www.condepefidem.pe.gov.br](http://www.condepefidem.pe.gov.br) - [agencia@condepefidem.pe.gov.br](mailto:agencia@condepefidem.pe.gov.br)

#### **EQUIPE TÉCNICA**

Secretário de Desenvolvimento Urbano e Habitação: *Tomé Barros Monteiro da Franca*  
Diretora Presidente da Agência CONDEPE/FIDEM: *Sheilla Pincovsky de Lima Albuquerque*  
Diretor de Estudos, Pesquisas e Estatística: *Maurílio Soares de Lima*  
Gerente de Estudos e Pesquisas Socioeconômicas: *Rodolfo Guimarães Regueira da Silva*

#### **Agência CONDEPE/FIDEM**

Francisco Augusto Correia (Indicadores da criminalidade)  
Maria Luiza Ferreira (Estimativas populacionais)  
Virgínia Walmsley (Coordenação)

#### **GACE/SDS**

Cleyton Pimentel (Extração e validação dos dados)  
Filipe Feitosa Valois Moreira (Mapeamento estatístico)  
Gustavo Henrique Brasil de Barros (Coleta de dados)  
Jonas Sobral Moreno (Coordenação)