

## **INFORME MENSAL da Conjuntura Criminal em Pernambuco**

**Ano 14, n.1, janeiro 2021**

# **INFORME MENSAL**

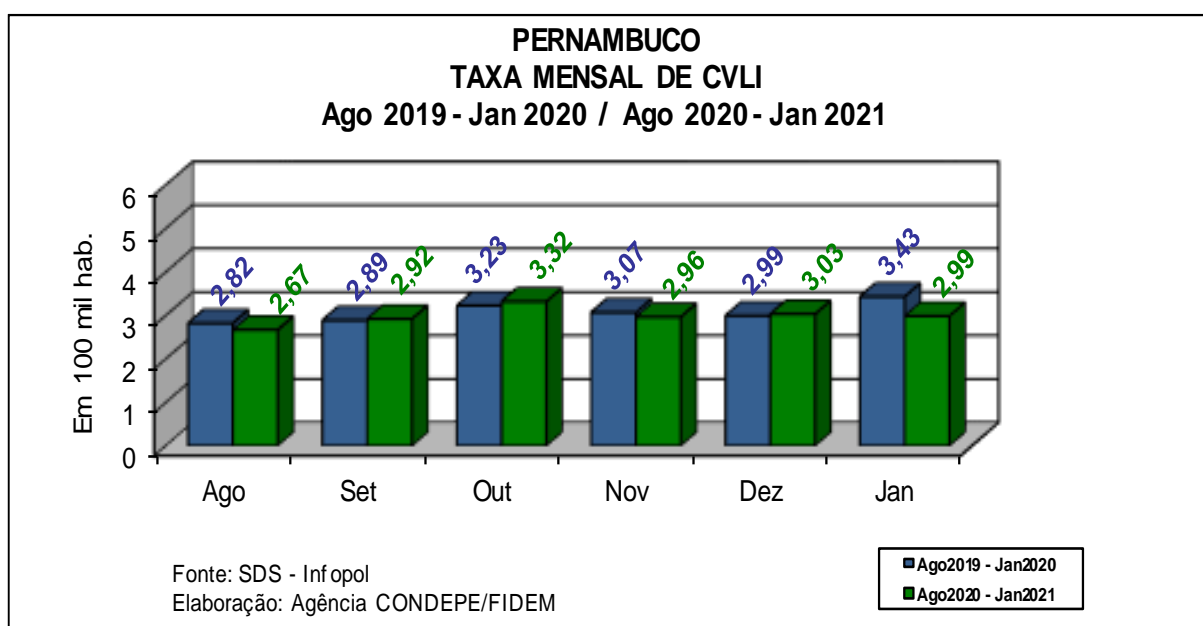
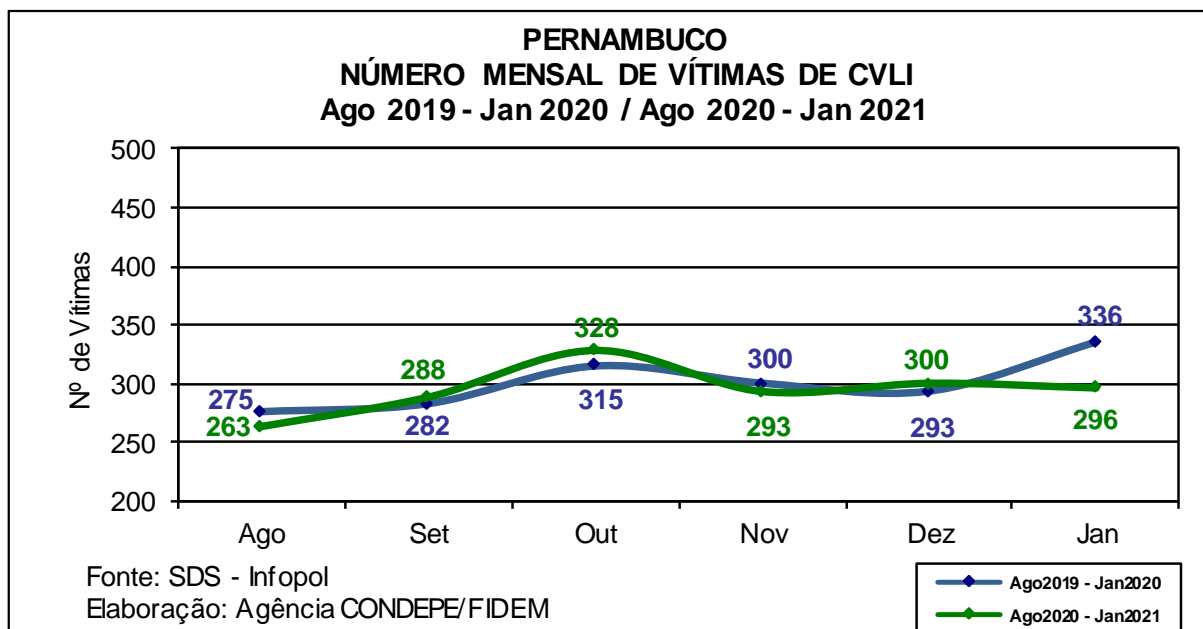
Os números relativos ao Crime Violento Letal e Intencional - CVLI, apresentados neste Informe, representam a manutenção do compromisso assumido pelo Governo do Estado de divulgar mensalmente informações sobre a situação da violência em nível estadual, assegurando os princípios básicos de *fidedignidade* e *comparabilidade* dos dados, além de garantir a acessibilidade à informação com qualidade a todo cidadão pernambucano.

A partir da série 2011, passaram a ser adotadas projeções mensais de população obtidas por interpolação dos dados dos Censos Demográficos de 2000 e 2010, do IBGE, para o cálculo das taxas mensais de criminalidade violenta letal e intencional.

A continuidade deste trabalho está mantida pela união de esforços da Superintendência de Gestão e Análise Criminal e Estatística - GACE, da Secretaria de Defesa Social - SDS; do Núcleo de Estudos e Pesquisas em Criminalidade, Violência e Políticas Públicas de Segurança – NEPS, da Universidade Federal de Pernambuco - UFPE; com a articulação e coordenação da Agência CONDEPE/FIDEM, órgão vinculado à Secretaria de Desenvolvimento Urbano e Habitação do Estado de Pernambuco - SEDUH.

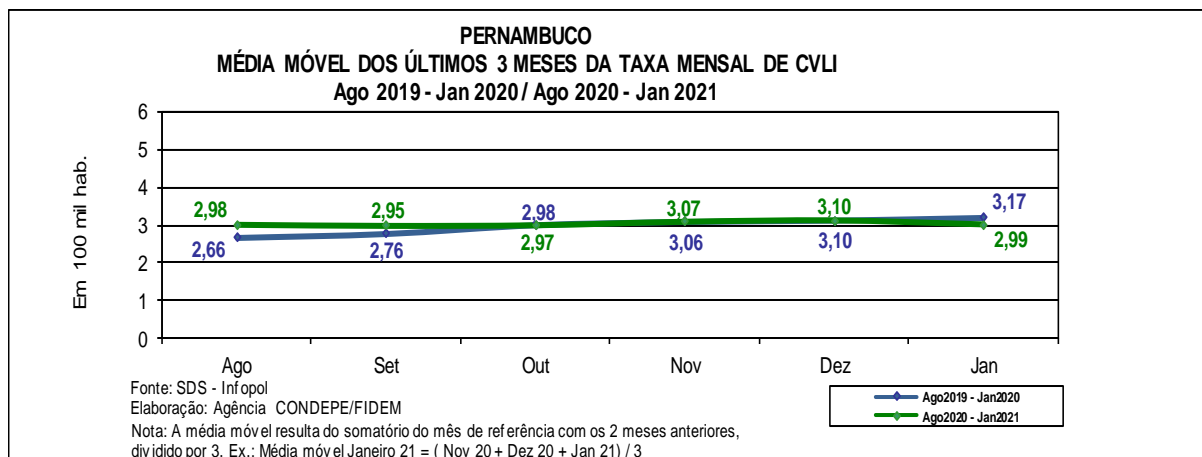
## INFORME MENSAL da Conjuntura Criminal em Pernambuco

Ano 14, n.1, janeiro 2021



## INFORME MENSAL da Conjuntura Criminal em Pernambuco

Ano 14, n.1, janeiro 2021



### Número de vítimas de CVLI e taxa de criminalidade violenta letal e intencional em Pernambuco, segundo regiões de desenvolvimento - Janeiro 2020 / Janeiro 2021

Regiões de Desenvolvimento	Vítimas de CVLI		Taxa de CVLI <sup>(1)</sup>	
	Janeiro 2020	Janeiro 2021	Janeiro 2020	Janeiro 2021
Metropolitana	143	130	3,51	3,16
Mata Norte	30	36	4,86	5,79
Mata Sul	42	34	5,36	4,29
Agreste Central	45	32	3,74	2,62
Agreste Meridional	27	17	3,91	2,44
Agreste Setentrional	12	11	1,94	1,75
Sertão Central	7	1	3,81	0,54
Sertão de Itaparica	1	3	0,65	1,92
Sertão do Araripe	3	4	0,88	1,16
Sertão do São Francisco	19	9	3,45	1,60
Sertão do Moxotó	3	8	1,22	3,20
Sertão do Pajeú	4	11	1,20	3,28
<b>Pernambuco</b>	<b>336</b>	<b>296</b>	<b>3,43</b>	<b>2,99</b>

Fonte: SDS - Infopol. Elaboração: Agência CONDEPE/FIDEM. (1) Em 100 mil habitantes.

NOTAS - 1. Acorde o que determina a Lei Complementar Nº 426, de 03.04.2020, o município de Goiana voltou a integrar a RD Mata Norte, deixando de pertencer à RD Metropolitana.

2. Acorde o que determina a Lei Complementar Nº 397, de 30.11.2018, o município de Pombos passou a integrar a RD Agreste Central, deixando de pertencer à RD Mata Sul.

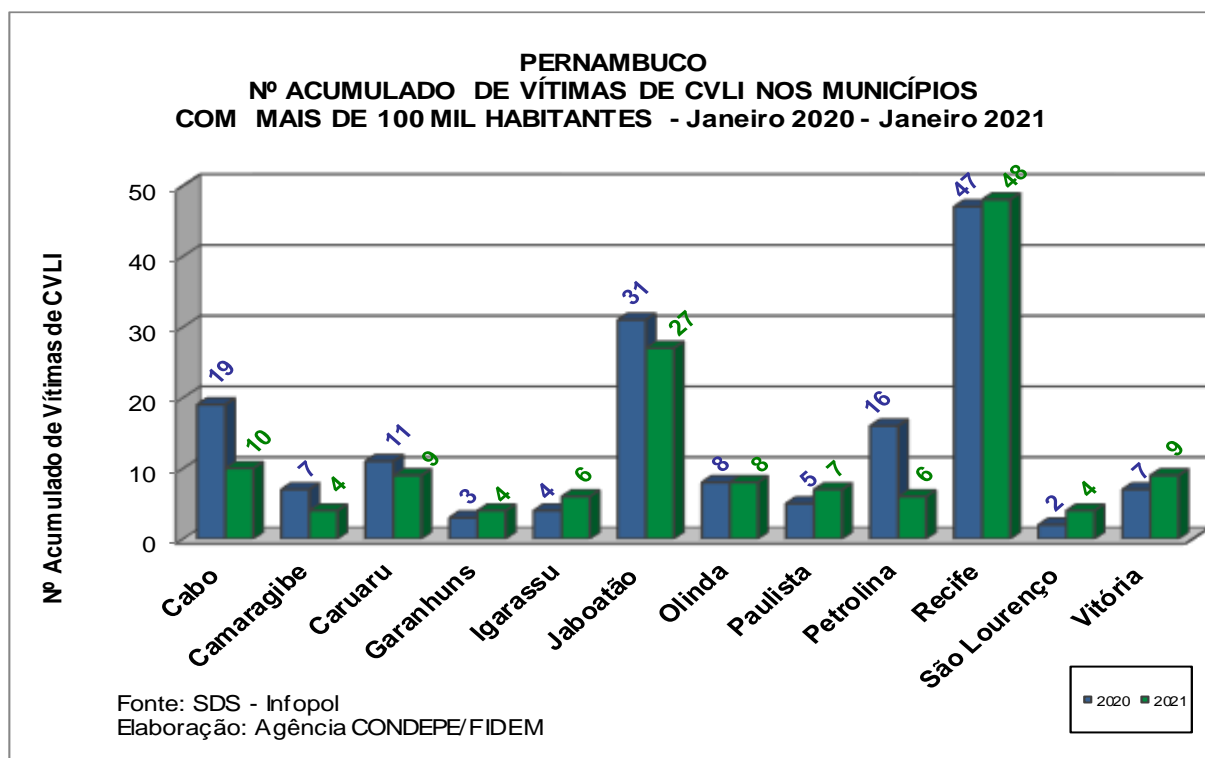
## INFORME MENSAL da Conjuntura Criminal em Pernambuco

Ano 14, n.1, janeiro 2021

Número de vítimas de CVLI e taxa de criminalidade violenta letal e intencional em Pernambuco, segundo tamanho de população - Janeiro 2020 / Janeiro 2021

Tamanho de População e Municípios	Vítimas de CVLI		Taxa de CVLI <sup>(1)</sup>	
	Janeiro 2020	Janeiro 2021	Janeiro 2020	Janeiro 2021
Até 20 mil hab.	43	34	3,75	2,94
Mais de 20 mil a 50 mil hab.	81	70	3,78	3,24
Mais de 50 mil a 100 mil hab.	52	50	3,01	2,85
<b>Mais de 100 mil hab.</b>	<b>160</b>	<b>142</b>	<b>3,35</b>	<b>2,94</b>
Cabo de Santo Agostinho	19	10	8,56	4,42
Camaragibe	7	4	4,34	2,45
Caruaru	11	9	2,84	2,28
Garanhuns	3	4	2,12	2,80
Igarassu	4	6	3,20	4,70
Jaboatão dos Guararapes	31	27	4,36	3,76
Olinda	8	8	2,09	2,08
Paulista	5	7	1,46	2,02
Petrolina	16	6	4,10	1,49
Recife	47	48	2,84	2,88
São Lourenço da Mata	2	4	1,72	3,39
Vitória de Santo Antão	7	9	4,86	6,18
<b>Pernambuco</b>	<b>336</b>	<b>296</b>	<b>3,43</b>	<b>2,99</b>

Fonte: SDS - Infopol. Elaboração: Agência CONDEPE/FIDEM. (1) Em 100 mil habitantes.



## **INFORME MENSAL da Conjuntura Criminal em Pernambuco**

**Ano 14, n.1, janeiro 2021**

### **Publicação Mensal da Agência Estadual de Planejamento e Pesquisas de Pernambuco – CONDEPE/FIDEM**

Rua Santo Elias, 535, Espinheiro, Recife-PE, CEP: 52020-090, Fone: (81) 3182.4403  
[www.condepefidem.pe.gov.br](http://www.condepefidem.pe.gov.br) - [agencia@condepefidem.pe.gov.br](mailto:agencia@condepefidem.pe.gov.br)

#### **EQUIPE TÉCNICA**

Secretário de Desenvolvimento Urbano e Habitação: *Marcelo Bruto da Costa Correia*

Diretora Presidente da Agência CONDEPE/FIDEM: *Sheilla Pincovsky de Lima Albuquerque*

Diretor de Estudos, Pesquisas e Estatística: *Maurílio Soares de Lima*

Gerente de Estudos e Pesquisas Socioeconômicas: *Rodolfo Guimarães Regueira da Silva*

#### **Agência CONDEPE/FIDEM**

Francisco Augusto Correia (Indicadores da criminalidade)

Maria Luiza Ferreira (Estimativas populacionais)

Virgínia Walmsley (Coordenação)

#### **GACE/SDS**

Cleyton Pimentel (Extração e validação dos dados)

Filipe Feitosa Valois Moreira (Mapeamento estatístico)

Gustavo Henrique Brasil de Barros (Coleta de dados)

Jonas Sobral Moreno (Coordenação)