

INFORME MENSAL da Conjuntura Criminal em Pernambuco

Ano 13, n.6, junho 2020

INFORME MENSAL

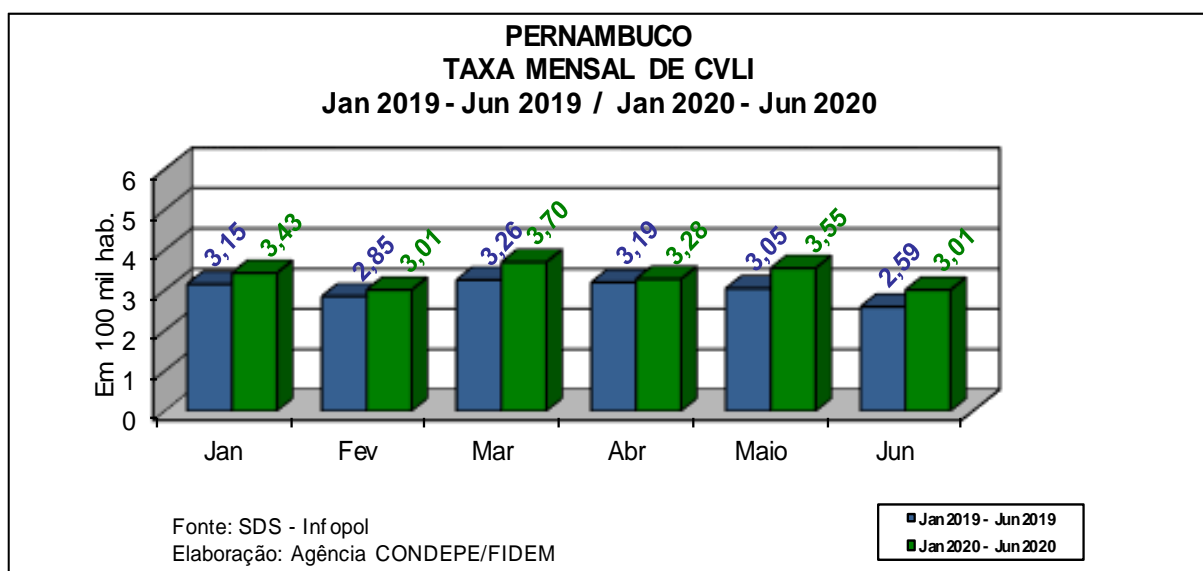
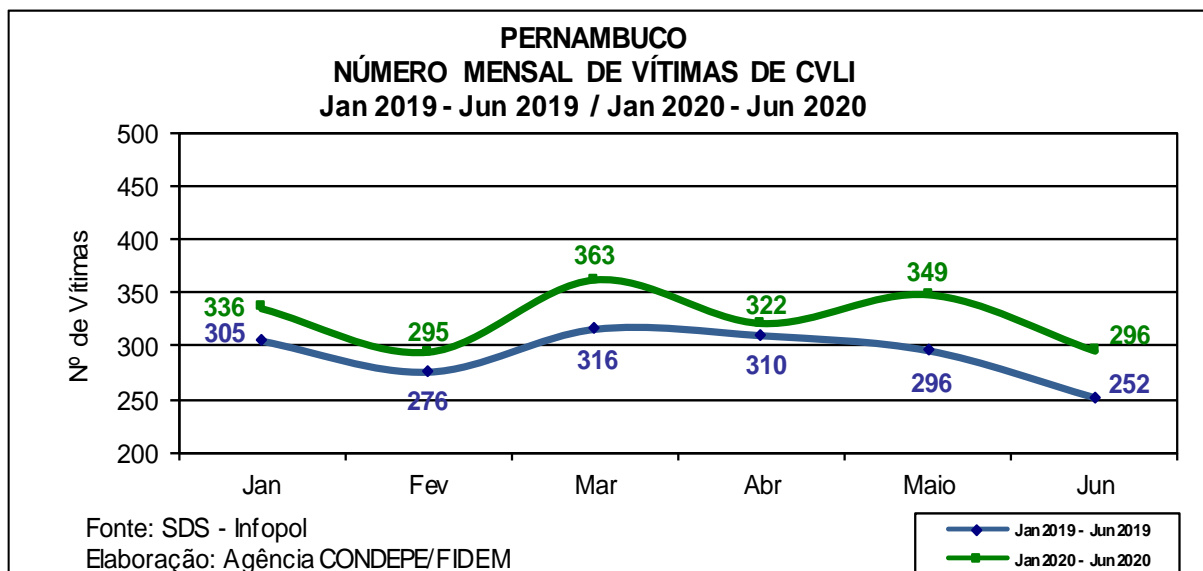
Os números relativos ao Crime Violento Letal e Intencional - CVLI, apresentados neste Informe, representam a manutenção do compromisso assumido pelo Governo do Estado de divulgar mensalmente informações sobre a situação da violência em nível estadual, assegurando os princípios básicos de *fidedignidade* e *comparabilidade* dos dados, além de garantir a acessibilidade à informação com qualidade a todo cidadão pernambucano.

A partir da série 2011, passaram a ser adotadas projeções mensais de população obtidas por interpolação dos dados dos Censos Demográficos de 2000 e 2010, do IBGE, para o cálculo das taxas mensais de criminalidade violenta letal e intencional.

A continuidade deste trabalho está mantida pela união de esforços da Superintendência de Gestão e Análise Criminal e Estatística - GACE, da Secretaria de Defesa Social - SDS; do Núcleo de Estudos e Pesquisas em Criminalidade, Violência e Políticas Públicas de Segurança – NEPS, da Universidade Federal de Pernambuco - UFPE; com a articulação e coordenação da Agência CONDEPE/FIDEM, órgão vinculado à Secretaria de Desenvolvimento Urbano e Habitação do Estado de Pernambuco - SEDUH.

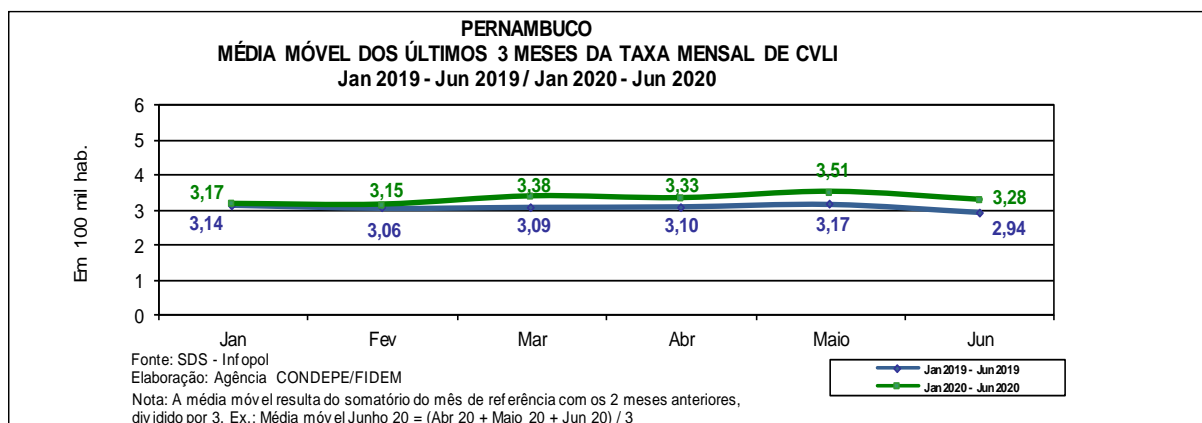
INFORME MENSAL da Conjuntura Criminal em Pernambuco

Ano 13, n.6, junho 2020



INFORME MENSAL da Conjuntura Criminal em Pernambuco

Ano 13, n.6, junho 2020



Número mensal de vítimas de CVLI e taxa mensal de criminalidade violenta letal e intencional em Pernambuco, segundo regiões de desenvolvimento - Janeiro a Junho 2020

Regiões de Desenvolvimento	2020														
	Vítimas de CVLI							Taxa de CVLI ⁽¹⁾							
	Jan	Fev	Mar	Abr	Mai	Jun	Janeiro a Junho	Jan	Fev	Mar	Abr	Mai	Jun	Janeiro a Junho	
Metropolitana	145	118	162	147	147	125	844	3,49	2,84	3,90	3,53	3,53	3,00	20,30	
Mata Norte	28	20	29	20	22	20	139	5,22	3,72	5,40	3,72	4,09	3,72	25,87	
Mata Sul	42	48	46	47	50	44	277	5,36	6,12	5,86	5,98	6,35	5,59	35,26	
Agreste Central	45	42	59	45	47	37	275	3,74	3,48	4,89	3,73	3,89	3,06	22,79	
Agreste Meridional	27	9	17	16	30	15	114	3,91	1,30	2,46	2,31	4,33	2,17	16,49	
Agreste Setentrional	12	14	16	12	15	22	91	1,94	2,26	2,58	1,93	2,41	3,53	14,69	
Sertão Central	7	3	3	3	3	3	22	3,81	1,63	1,63	1,63	1,63	1,63	11,96	
Sertão de Itaparica	1	2	2	1	4	2	12	0,65	1,29	1,29	0,65	2,58	1,29	7,76	
Sertão do Araripe	3	4	2	10	7	2	28	0,88	1,17	0,59	2,93	2,05	0,58	8,20	
Sertão do São Francisco	19	21	12	13	10	18	93	3,45	3,81	2,17	2,35	1,80	3,24	16,83	
Sertão do Moxotó	3	11	5	2	8	4	33	1,22	4,46	2,02	0,81	3,23	1,61	13,36	
Sertão do Pajeú	4	3	10	6	6	4	33	1,20	0,90	3,00	1,80	1,80	1,20	9,90	
Pernambuco	336	295	363	322	349	296	1.961	3,43	3,01	3,70	3,28	3,55	3,01	19,99	

Fonte: SDS - Infopol. Elaboração: Agência CONDEPE/FIDEM. (1) Em 100 mil habitantes.

NOTA 1: Acorde o que determina a Lei Complementar Nº 388, de 27.04.2018, o município de Goiana passou a integrar a RD Metropolitana, deixando de pertencer à RD Mata Norte.

2. Acorde o que determina a Lei Complementar Nº 397, de 30.11.2018, o município de Pombos passou a integrar a RD Agreste Central, deixando de pertencer à RD Mata Sul.

INFORME MENSAL da Conjuntura Criminal em Pernambuco

Ano 13, n.6, junho 2020

Número de vítimas de CVLI e taxa de criminalidade violenta letal e intencional em Pernambuco, segundo regiões de desenvolvimento - Janeiro a Junho 2019 / Janeiro a Junho 2020

Regiões de Desenvolvimento	Vítimas de CVLI		Taxa de CVLI ⁽¹⁾	
	Janeiro a Junho 2019	Janeiro a Junho 2020	Janeiro a Junho 2019	Janeiro a Junho 2020
Metropolitana	801	844	19,46	20,30
Mata Norte	107	139	20,06	25,87
Mata Sul	205	277	26,38	35,26
Agreste Central	270	275	22,66	22,79
Agreste Meridional	86	114	12,54	16,49
Agreste Setentrional	95	91	15,62	14,69
Sertão Central	19	22	10,40	11,96
Sertão de Itaparica	12	12	7,87	7,76
Sertão do Araripe	25	28	7,40	8,20
Sertão do São Francisco	63	93	11,69	16,83
Sertão do Moxotó	29	33	11,93	13,36
Sertão do Pajeú	43	33	12,98	9,90
Pernambuco	1.755	1.961	18,10	19,99

Fonte: SDS - Infopol. Elaboração: Agência CONDEPE/FIDEM. (1) Em 100 mil habitantes.

NOTAS - 1. Acordo de que determina a Lei Complementar N° 388, de 27.04.2018, o município de Goiana passou a integrar a RD Metropolitana, deixando de pertencer à RD Mata Norte.

2. Acordo de que determina a Lei Complementar N° 397, de 30.11.2018, o município de Pombos passou a integrar a RD Agreste Central, deixando de pertencer à RD Mata Sul.

Número mensal de vítimas de CVLI e taxa mensal de criminalidade violenta letal e intencional em Pernambuco, segundo tamanho de população - Janeiro a Junho 2020

Tamanho de População e Municípios	2020														
	Vítimas de CVLI							Taxa de CVLI ⁽¹⁾							
	Jan	Fev	Mar	Abr	Mai	Jun	Janeiro a Junho	Jan	Fev	Mar	Abr	Mai	Jun	Janeiro a Junho	
Até 20 mil hab.	41	31	38	26	31	26	193	3,58	2,70	3,31	2,26	2,70	2,26	16,82	
Mais de 20 mil a 50 mil hab.	83	74	85	71	79	71	463	3,88	3,45	3,96	3,31	3,68	3,30	21,59	
Mais de 50 mil a 100 mil hab.	52	47	71	55	56	51	332	3,01	2,72	4,10	3,17	3,22	2,93	19,16	
Mais de 100 mil hab.	160	143	169	170	183	148	973	3,35	2,99	3,53	3,55	3,82	3,08	20,33	
Cabo de Santo Agostinho	19	14	19	23	14	12	101	8,56	6,30	8,54	10,32	6,27	5,37	45,37	
Camaragibe	7	0	3	2	5	4	21	4,34	0	1,86	1,24	3,09	2,47	12,99	
Caruaru	11	12	12	13	15	9	72	2,84	3,10	3,09	3,34	3,85	2,31	18,54	
Garanhuns	3	3	2	7	12	5	32	2,12	2,12	1,41	4,93	8,45	3,52	22,58	
Igarassu	4	5	6	8	3	3	29	3,20	3,99	4,78	6,36	2,38	2,38	23,10	
Jaboatão dos Guararapes	31	19	39	22	37	26	174	4,36	2,67	5,48	3,09	5,19	3,64	24,43	
Olinda	8	4	21	14	22	9	78	2,09	1,04	5,48	3,65	5,74	2,35	20,36	
Paulista	5	4	6	7	4	10	36	1,46	1,17	1,75	2,04	1,16	2,91	10,49	
Petrolina	16	19	11	12	6	16	80	4,10	4,86	2,81	3,05	1,52	4,05	20,42	
Recife	47	51	41	50	49	41	279	2,84	3,08	2,48	3,02	2,96	2,47	16,85	
São Lourenço da Mata	2	2	5	3	2	6	20	1,72	1,71	4,28	2,57	1,71	5,12	17,13	
Vitória de Santo Antão	7	10	4	9	14	7	51	4,86	6,93	2,77	6,23	9,68	4,84	35,32	
Pernambuco	336	295	363	322	349	296	1.961	3,43	3,01	3,70	3,28	3,55	3,01	19,99	

Fonte: SDS - Infopol. Elaboração: Agência CONDEPE/FIDEM. (1) Em 100 mil habitantes.

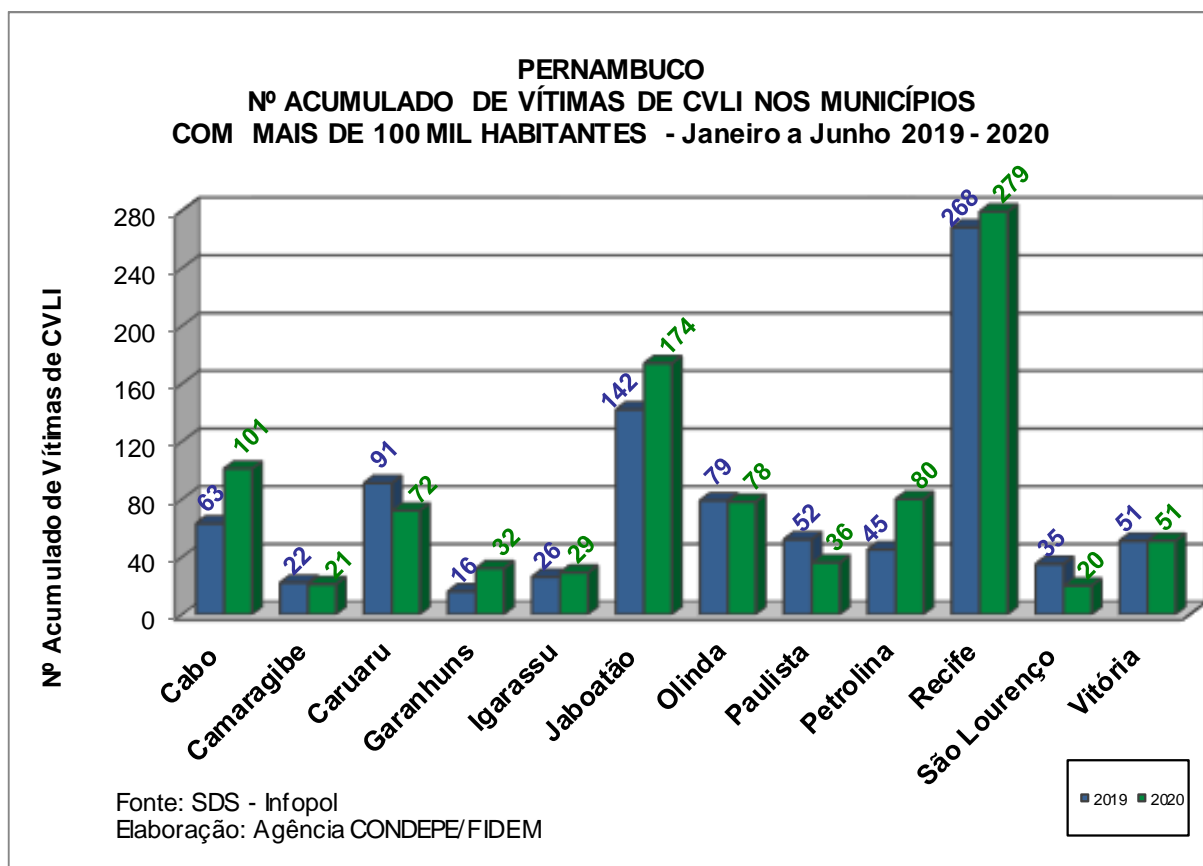
INFORME MENSAL da Conjuntura Criminal em Pernambuco

Ano 13, n.6, junho 2020

Número de vítimas de CVLI e taxa de criminalidade violenta letal e intencional em Pernambuco, segundo tamanho de população - Janeiro a Junho 2019 / Janeiro a Junho 2020

Tamanho de População e Municípios	Vítimas de CVLI		Taxa de CVLI ⁽¹⁾	
	Janeiro a Junho 2019	Janeiro a Junho 2020	Janeiro a Junho 2019	Janeiro a Junho 2020
Até 20 mil hab.	162	193	14,24	16,82
Mais de 20 mil a 50 mil hab.	361	463	17,02	21,59
Mais de 50 mil a 100 mil hab.	342	332	19,99	19,16
Mais de 100 mil hab.	890	973	18,82	20,33
Cabo de Santo Agostinho	63	101	28,85	45,37
Camaragibe	22	21	13,77	12,99
Caruaru	91	72	23,95	18,54
Garanhuns	16	32	11,40	22,58
Igarassu	26	29	21,16	23,10
Jaboatão dos Guararapes	142	174	20,14	24,43
Olinda	79	78	20,66	20,36
Paulista	52	36	15,37	10,49
Petrolina	45	80	11,83	20,42
Recife	268	279	16,31	16,85
São Lourenço da Mata	35	20	30,37	17,13
Vitória de Santo Antão	51	51	35,69	35,32
Pernambuco	1.755	1.961	18,10	19,99

Fonte: SDS - Infopol. Elaboração: Agência CONDEPE/FIDEM. (1) Em 100 mil habitantes.



INFORME MENSAL da Conjuntura Criminal em Pernambuco

Ano 13, n.6, junho 2020

Publicação Mensal da Agência Estadual de Planejamento e Pesquisas de Pernambuco – CONDEPE/FIDEM

Rua das Ninfas, 65 – Recife/ PE – CEP 50.070 – 050

Tel: (0**81) 3182 4403– PABX 3182 4400 – FAX 3182 4406

www.condepefidem.pe.gov.br

EQUIPE TÉCNICA

Secretário de Desenvolvimento Urbano e Habitação: *Marcelo Bruto da Costa Correia*

Diretora Presidente da Agência CONDEPE/FIDEM: *Sheilla Pincovsky de Lima Albuquerque*

Diretor de Estudos, Pesquisas e Estatística: *Maurílio Soares de Lima*

Gerente de Estudos e Pesquisas Socioeconômicas: *Rodolfo Guimarães Regueira da Silva*

Agência CONDEPE/FIDEM

Francisco Augusto Correia (Indicadores da criminalidade)

Margareth Monteiro (Diagramação)

Maria Luiza Ferreira (Estimativas populacionais)

Virgínia Walmsley (Coordenação)

GACE/SDS

Cleyton Pimentel (Extração e validação dos dados)

Filipe Feitosa Valois Moreira (Mapeamento estatístico)

Gustavo Henrique Brasil de Barros (Coleta de dados)

Jonas Sobral Moreno (Coordenação)