

## INFORME MENSAL da Conjuntura Criminal em Pernambuco

Ano 13, n.4, abril 2020

# INFORME MENSAL

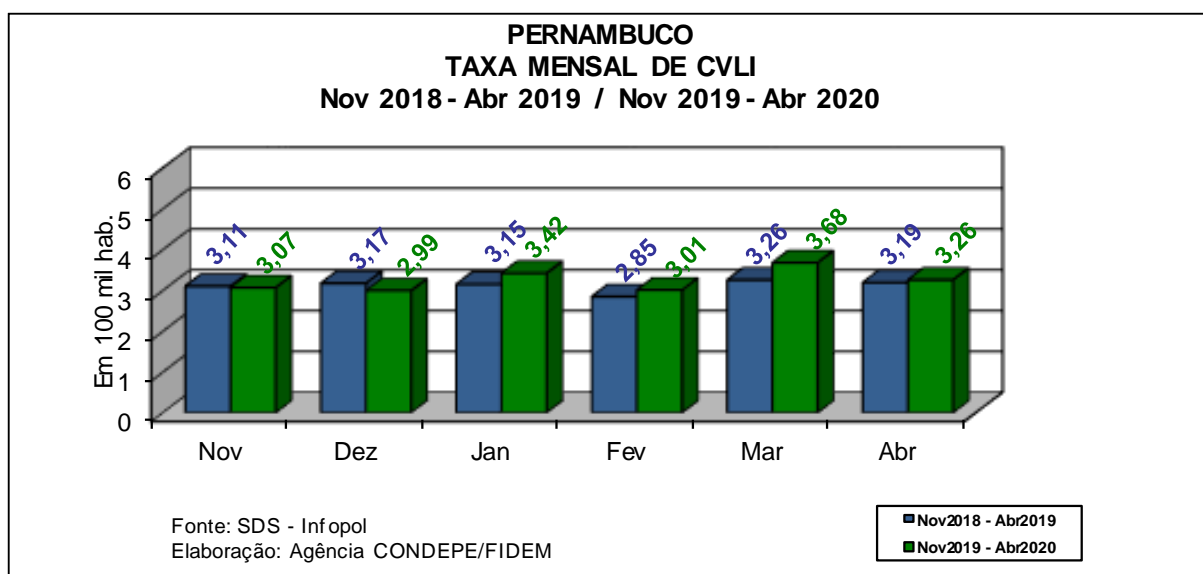
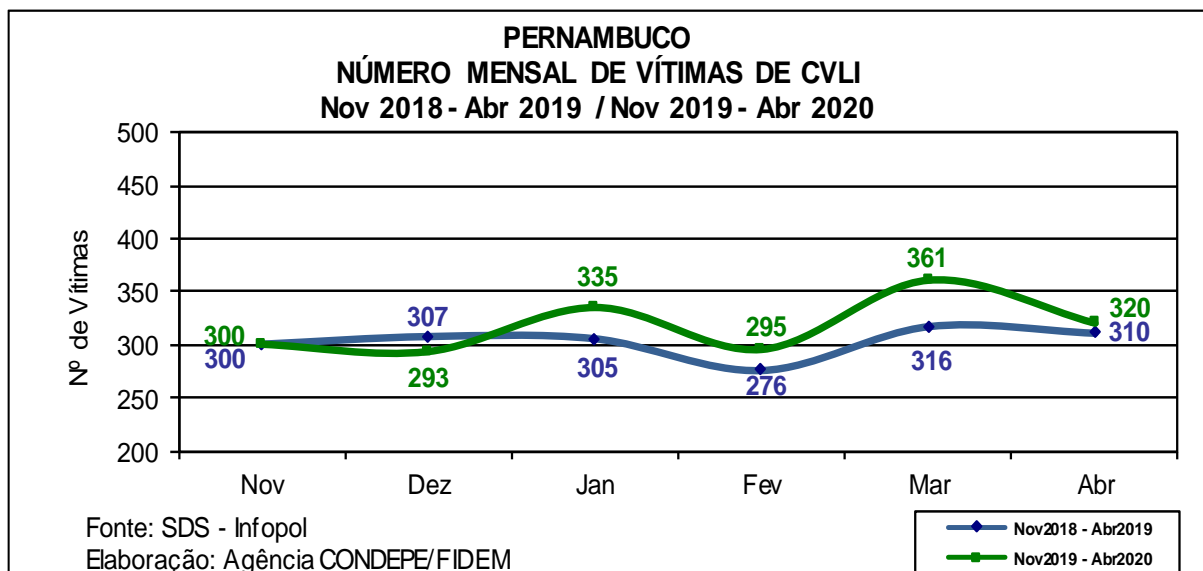
Os números relativos ao Crime Violento Letal e Intencional - CVLI, apresentados neste Informe, representam a manutenção do compromisso assumido pelo Governo do Estado de divulgar mensalmente informações sobre a situação da violência em nível estadual, assegurando os princípios básicos de *fidedignidade* e *comparabilidade* dos dados, além de garantir a acessibilidade à informação com qualidade a todo cidadão pernambucano.

A partir da série 2011, passaram a ser adotadas projeções mensais de população obtidas por interpolação dos dados dos Censos Demográficos de 2000 e 2010, do IBGE, para o cálculo das taxas mensais de criminalidade violenta letal e intencional.

A continuidade deste trabalho está mantida pela união de esforços da Superintendência de Gestão e Análise Criminal e Estatística - GACE, da Secretaria de Defesa Social - SDS; do Núcleo de Estudos e Pesquisas em Criminalidade, Violência e Políticas Públicas de Segurança – NEPS, da Universidade Federal de Pernambuco - UFPE; com a articulação e coordenação da Agência CONDEPE/FIDEM, órgão vinculado à Secretaria de Desenvolvimento Urbano e Habitação do Estado de Pernambuco - SEDUH.

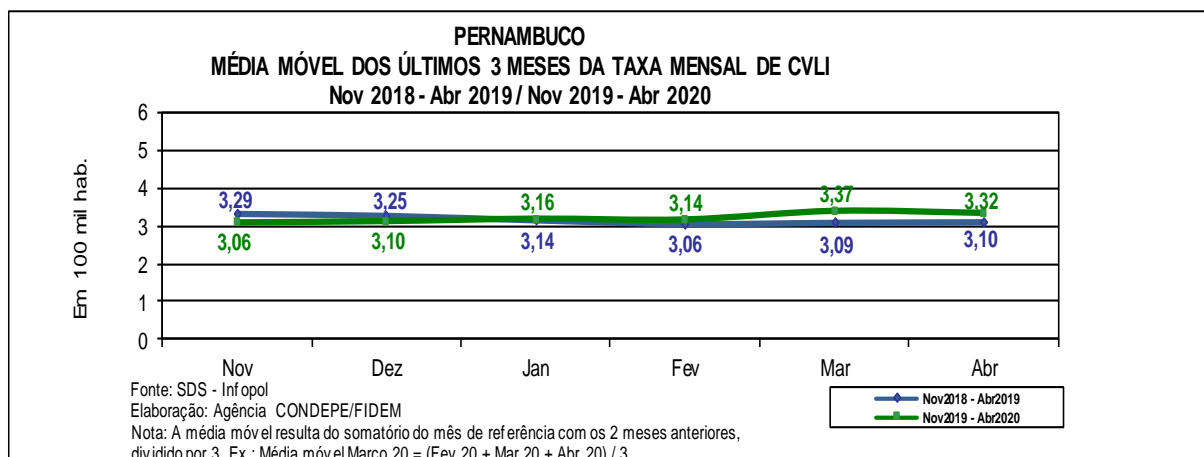
## INFORME MENSAL da Conjuntura Criminal em Pernambuco

Ano 13, n.4, abril 2020



## INFORME MENSAL da Conjuntura Criminal em Pernambuco

Ano 13, n.4, abril 2020



Número mensal de vítimas de CVLI e taxa mensal de criminalidade violenta letal e intencional em Pernambuco, segundo regiões de desenvolvimento - Janeiro a Abril 2020

Regiões de Desenvolvimento	2020									
	Vítimas de CVLI					Taxa de CVLI <sup>(1)</sup>				
	Jan	Fev	Mar	Abr	Janeiro a Abril	Jan	Fev	Mar	Abr	Janeiro a Abril
Metropolitana	144	118	162	146	570	3,47	2,84	3,90	3,51	13,72
Mata Norte	28	20	29	20	97	5,22	3,72	5,40	3,72	18,06
Mata Sul	42	48	45	47	182	5,36	6,12	5,73	5,98	23,19
Agreste Central	45	42	59	45	191	3,74	3,48	4,89	3,73	15,85
Agreste Meridional	27	9	17	16	69	3,91	1,30	2,46	2,31	9,99
Agreste Setentrional	12	14	15	12	53	1,94	2,26	2,42	1,93	8,57
Sertão Central	7	3	3	3	16	3,81	1,63	1,63	1,63	8,70
Sertão de Itaparica	1	2	2	1	6	0,65	1,29	1,29	0,65	3,88
Sertão do Araripe	3	4	2	10	19	0,88	1,17	0,59	2,93	5,57
Sertão do São Francisco	19	21	12	13	65	3,45	3,81	2,17	2,35	11,79
Sertão do Moxotó	3	11	5	1	20	1,22	4,46	2,02	0,40	8,11
Sertão do Pajeú	4	3	10	6	23	1,20	0,90	3,00	1,80	6,90
<b>Pernambuco</b>	<b>335</b>	<b>295</b>	<b>361</b>	<b>320</b>	<b>1.311</b>	<b>3,42</b>	<b>3,01</b>	<b>3,68</b>	<b>3,26</b>	<b>13,37</b>

Fonte: SDS - Infopol. Elaboração: Agência CONDEPE/FIDEM. (1) Em 100 mil habitantes.

NOTAS - 1.Acorde o que determina a Lei Complementar Nº 388, de 27.04.2016, o município de Goiana passou a integrar a RD Metropolitana, deixando de pertencer à RD Mata Norte.

2. Acorde o que determina a Lei Complementar Nº 397, de 30.11.2016, o município de Pombos passou a integrar a RD Agreste Central, deixando de pertencer à RD Mata Sul.

## INFORME MENSAL da Conjuntura Criminal em Pernambuco

Ano 13, n.4, abril 2020

**Número de vítimas de CVLI e taxa de criminalidade violenta letal e intencional em Pernambuco, segundo regiões de desenvolvimento - Janeiro a Abril 2019 / Janeiro a Abril 2020**

Regiões de Desenvolvimento	Vítimas de CVLI		Taxa de CVLI <sup>(1)</sup>	
	Janeiro a Abril 2019	Janeiro a Abril 2020	Janeiro a Abril 2019	Janeiro a Abril 2020
Metropolitana	541	570	13,16	13,72
Mata Norte	86	97	16,13	18,06
Mata Sul	132	182	17,00	23,19
Agreste Central	191	191	16,05	15,85
Agreste Meridional	53	69	7,73	9,99
Agreste Setentrional	73	53	12,02	8,57
Sertão Central	15	16	8,22	8,70
Sertão de Itaparica	8	6	5,26	3,88
Sertão do Araripe	19	19	5,63	5,57
Sertão do São Francisco	42	65	7,81	11,79
Sertão do Moxotó	17	20	7,00	8,11
Sertão do Pajeú	30	23	9,06	6,90
<b>Pernambuco</b>	<b>1.207</b>	<b>1.311</b>	<b>12,47</b>	<b>13,37</b>

Fonte: SDS - Infopol. Elaboração: Agência CONDEPE/FIDEM. (1) Em 100 mil habitantes.

NOTAS - 1. Acorde o que determina a Lei Complementar Nº 388, de 27.04.2018, o município de Goiana passou a integrar a RD Metropolitana, deixando de pertencer à RD Mata Norte.

2. Acorde o que determina a Lei Complementar Nº 397, de 30.11.2018, o município de Pombos passou a integrar a RD Agreste Central, deixando de pertencer à RD Mata Sul.

**Número mensal de vítimas de CVLI e taxa mensal de criminalidade violenta letal e intencional em Pernambuco, segundo tamanho de população - Janeiro a Abril 2020**

Tamanho de População e Municípios	2020									
	Vítimas de CVLI					Taxa de CVLI <sup>(1)</sup>				
	Jan	Fev	Mar	Abr	Janeiro a Abril	Jan	Fev	Mar	Abr	Janeiro a Abril
Até 20 mil hab.	41	31	38	26	136	3,58	2,70	3,31	2,26	11,86
Mais de 20 mil a 50 mil hab.	83	74	83	69	309	3,88	3,45	3,87	3,22	14,42
Mais de 50 mil a 100 mil hab.	51	47	71	55	224	2,95	2,72	4,10	3,17	12,94
<b>Mais de 100 mil hab.</b>	<b>160</b>	<b>143</b>	<b>169</b>	<b>170</b>	<b>642</b>	<b>3,35</b>	<b>2,99</b>	<b>3,53</b>	<b>3,55</b>	<b>13,43</b>
Cabo de Santo Agostinho	19	14	19	23	75	8,56	6,30	8,54	10,32	33,75
Camaraçipe	7	0	3	2	12	4,34	0	1,86	1,24	7,43
Caruaru	11	12	12	14	49	2,84	3,10	3,09	3,60	12,64
Garanhuns	3	3	2	7	15	2,12	2,12	1,41	4,93	10,59
Igarassu	4	5	6	8	23	3,20	3,99	4,78	6,36	18,36
Jaboatão dos Guararapes	31	19	39	21	110	4,36	2,67	5,48	2,95	15,46
Olinda	8	4	21	14	47	2,09	1,04	5,48	3,65	12,27
Paulista	4	4	6	7	21	1,17	1,17	1,75	2,04	6,13
Petrolina	16	19	11	12	58	4,10	4,86	2,81	3,05	14,84
Recife	48	51	41	50	190	2,90	3,08	2,48	3,02	11,48
São Lourenço da Mata	2	2	5	3	12	1,72	1,71	4,28	2,57	10,29
Vitória de Santo Antão	7	10	4	9	30	4,86	6,93	2,77	6,23	20,80
<b>Pernambuco</b>	<b>335</b>	<b>295</b>	<b>361</b>	<b>320</b>	<b>1.311</b>	<b>3,42</b>	<b>3,01</b>	<b>3,68</b>	<b>3,26</b>	<b>13,37</b>

Fonte: SDS - Infopol. Elaboração: Agência CONDEPE/FIDEM. (1) Em 100 mil habitantes.

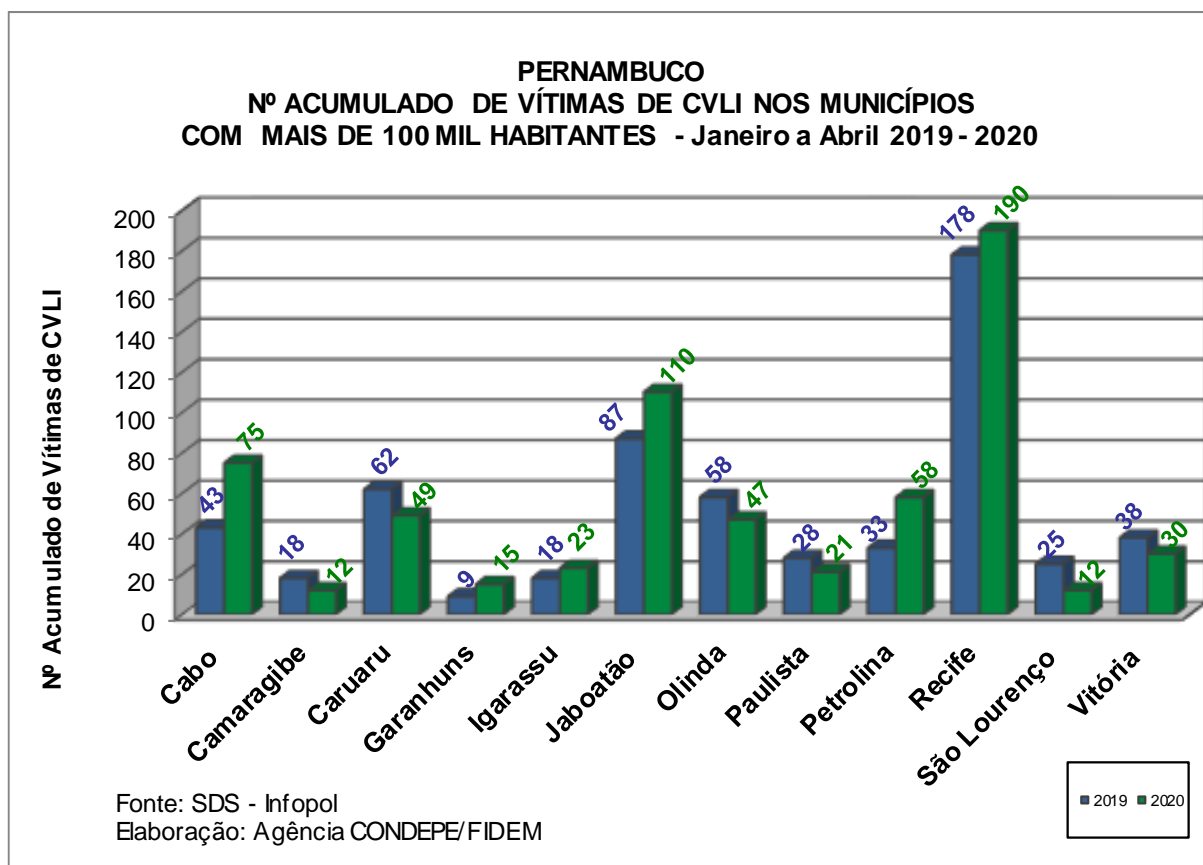
## INFORME MENSAL da Conjuntura Criminal em Pernambuco

Ano 13, n.4, abril 2020

Número de vítimas de CVLI e taxa de criminalidade violenta letal e intencional em Pernambuco, segundo tamanho de população - Janeiro a Abril 2019 / Janeiro a Abril 2020

Tamanho de População e Municípios	Vítimas de CVLI		Taxa de CVLI <sup>(1)</sup>	
	Janeiro a Abril 2019	Janeiro a Abril 2020	Janeiro a Abril 2019	Janeiro a Abril 2020
Até 20 mil hab.	111	136	9,77	11,86
Mais de 20 mil a 50 mil hab.	256	309	12,09	14,42
Mais de 50 mil a 100 mil hab.	243	224	14,24	12,94
<b>Mais de 100 mil hab.</b>	<b>597</b>	<b>642</b>	<b>12,65</b>	<b>13,43</b>
Cabo de Santo Agostinho	43	75	19,75	33,75
Camaragibe	18	12	11,29	7,43
Caruaru	62	49	16,38	12,64
Garanhuns	9	15	6,42	10,59
Igarassu	18	23	14,70	18,36
Jaboatão dos Guararapes	87	110	12,36	15,46
Olinda	58	47	15,18	12,27
Paulista	28	21	8,29	6,13
Petrolina	33	58	8,72	14,84
Recife	178	190	10,85	11,48
São Lourenço da Mata	25	12	21,74	10,29
Vitória de Santo Antão	38	30	26,64	20,80
<b>Pernambuco</b>	<b>1.207</b>	<b>1.311</b>	<b>12,47</b>	<b>13,37</b>

Fonte: SDS - Infopol. Elaboração: Agência CONDEPE/FIDEM. (1) Em 100 mil habitantes.



## **INFORME MENSAL da Conjuntura Criminal em Pernambuco**

**Ano 13, n.4, abril 2020**

### **Publicação Mensal da Agência Estadual de Planejamento e Pesquisas de Pernambuco – CONDEPE/FIDEM**

Rua das Ninfas, 65 – Recife/ PE – CEP 50.070 – 050

Tel: (0\*\*81) 3182 4403– PABX 3182 4400 – FAX 3182 4406

[www.condepefidem.pe.gov.br](http://www.condepefidem.pe.gov.br)

#### **EQUIPE TÉCNICA**

Secretário de Desenvolvimento Urbano e Habitação: *Marcelo Bruto da Costa Correia*

Diretora Presidente da Agência CONDEPE/FIDEM: *Sheilla Pincovsky de Lima Albuquerque*

Diretor de Estudos, Pesquisas e Estatística: *Maurílio Soares de Lima*

Gerente de Estudos e Pesquisas Socioeconômicas: *Rodolfo Guimarães Regueira da Silva*

#### **Agência CONDEPE/FIDEM**

Francisco Augusto Correia (Indicadores da criminalidade)

Margareth Monteiro (Diagramação)

Maria Luiza Ferreira (Estimativas populacionais)

Virgínia Walmsley (Coordenação)

#### **GACE/SDS**

Cleyton Pimentel (Extração e validação dos dados)

Filipe Feitosa Valois Moreira (Mapeamento estatístico)

Gustavo Henrique Brasil de Barros (Coleta de dados)

Jonas Sobral Moreno (Coordenação)