

INFORME MENSAL da Conjuntura Criminal em Pernambuco

Ano 13, n.1, janeiro 2020

INFORME MENSAL

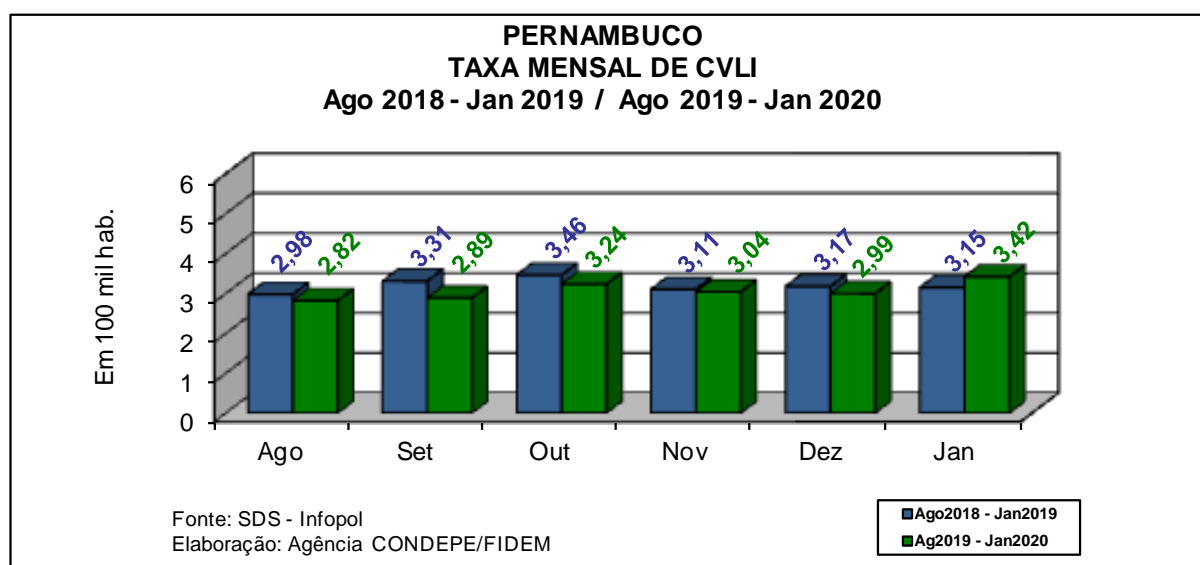
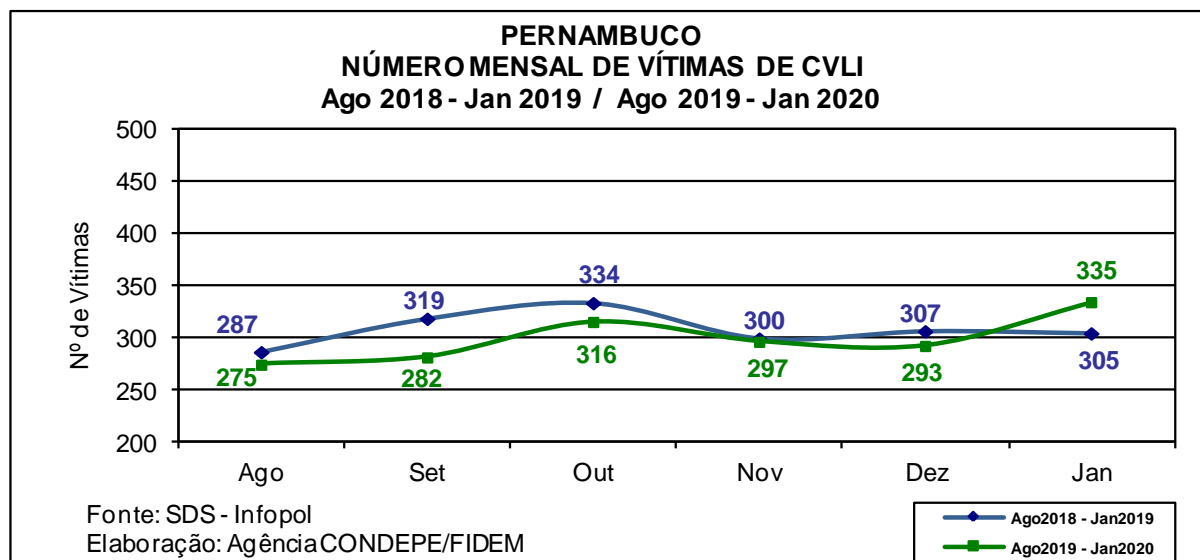
Os números relativos ao Crime Violento Letal e Intencional - CVLI, apresentados neste Informe, representam a manutenção do compromisso assumido pelo Governo do Estado de divulgar mensalmente informações sobre a situação da violência em nível estadual, assegurando os princípios básicos de *fidedignidade e comparabilidade* dos dados, além de garantir a acessibilidade à informação com qualidade a todo cidadão pernambucano.

A partir da série 2011, passaram a ser adotadas projeções mensais de população obtidas por interpolação dos dados dos Censos Demográficos de 2000 e 2010, do IBGE, para o cálculo das taxas mensais de criminalidade violenta letal e intencional.

A continuidade deste trabalho está mantida pela união de esforços da Superintendência de Gestão e Análise Criminal e Estatística - GACE, da Secretaria de Defesa Social - SDS; do Núcleo de Estudos e Pesquisas em Criminalidade, Violência e Políticas Públicas de Segurança – NEPS, da Universidade Federal de Pernambuco - UFPE; com a articulação e coordenação da Agência CONDEPE/FIDEM, órgão vinculado à Secretaria de Desenvolvimento Urbano e Habitação do Estado de Pernambuco - SEDUH.

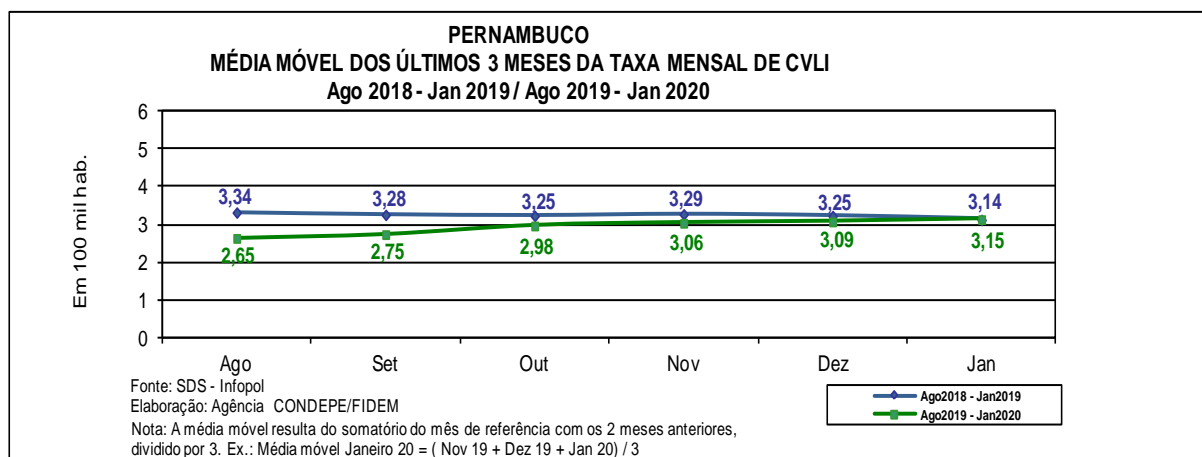
INFORME MENSAL da Conjuntura Criminal em Pernambuco

Ano 13, n.1, janeiro 2020



INFORME MENSAL da Conjuntura Criminal em Pernambuco

Ano 13, n.1, janeiro 2020



Número de vítimas de CVLI e taxa de criminalidade violenta letal e intencional em Pernambuco, segundo regiões de desenvolvimento - Janeiro 2019 / Janeiro 2020

Regiões de Desenvolvimento	Vítimas de CVLI		Taxa de CVLI ⁽¹⁾	
	Janeiro 2019	Janeiro 2020	Janeiro 2019	Janeiro 2020
Metropolitana	137	145	3,33	3,49
Mata Norte	24	28	4,50	5,22
Mata Sul	33	41	4,25	5,23
Agreste Central	53	45	4,46	3,74
Agreste Meridional	10	27	1,46	3,91
Agreste Setentrional	14	12	2,31	1,94
Sertão Central	3	7	1,64	3,81
Sertão de Itaparica	2	1	1,32	0,65
Sertão do Araripe	1	3	0,30	0,88
Sertão do São Francisco	10	19	1,86	3,45
Sertão do Moxotó	8	3	3,30	1,22
Sertão do Pajeú	10	4	3,02	1,20
Pernambuco	305	335	3,15	3,42

Fonte: SDS - Infopol. Elaboração: Agência CONDEPE/FIDEM. (1) Em 100 mil habitantes.

NOTAS - 1. Acorde o que determina a Lei Complementar Nº 388, de 27.04.2018, o município de Goiana passou a integrar a RD Metropolitana, deixando de pertencer à RD Mata Norte.

2. Acorde o que determina a Lei Complementar Nº 397, de 30.11.2018, o município de Pombos passou a integrar a RD Agreste Central, deixando de pertencer à RD Mata Sul.

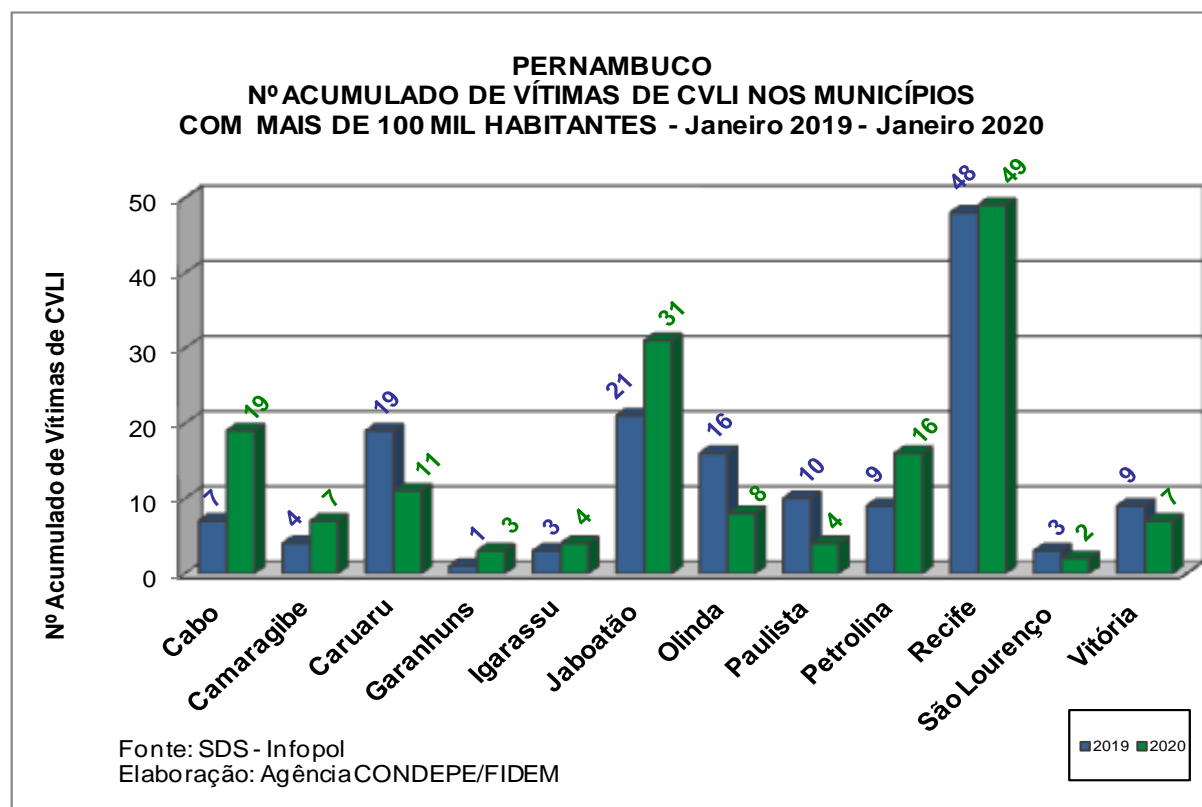
INFORME MENSAL da Conjuntura Criminal em Pernambuco

Ano 13, n.1, janeiro 2020

Número de vítimas de CVLI e taxa de criminalidade violenta letal e intencional em Pernambuco, segundo tamanho de população - Janeiro 2019 / Janeiro 2020

Tamanho de População e Municípios	Vítimas de CVLI		Taxa de CVLI ⁽¹⁾	
	Janeiro 2019	Janeiro 2020	Janeiro 2019	Janeiro 2020
Até 20 mil hab.	24	41	2,11	3,58
Mais de 20 mil a 50 mil hab.	64	82	3,02	3,83
Mais de 50 mil a 100 mil hab.	67	51	3,93	2,95
Mais de 100 mil hab.	150	161	3,18	3,37
Cabo de Santo Agostinho	7	19	3,22	8,56
Camaragibe	4	7	2,51	4,34
Caruaru	19	11	5,02	2,84
Garanhuns	1	3	0,71	2,12
Igarassu	3	4	2,45	3,20
Jaboatão dos Guararapes	21	31	2,98	4,36
Olinda	16	8	4,19	2,09
Paulista	10	4	2,96	1,17
Petrolina	9	16	2,38	4,10
Recife	48	49	2,93	2,96
São Lourenço da Mata	3	2	2,61	1,72
Vitória de Santo Antão	9	7	6,31	4,86
Pernambuco	305	335	3,15	3,42

Fonte: SDS - Infopol. Elaboração: Agência CONDEPE/FIDEM. (1) Em 100 mil habitantes.



INFORME MENSAL da Conjuntura Criminal em Pernambuco

Ano 13, n.1, janeiro 2020

Publicação Mensal da Agência Estadual de Planejamento e Pesquisas de Pernambuco – CONDEPE/FIDEM

Rua das Ninfas, 65 – Recife/ PE – CEP 50.070 – 050

Tel: (0**81) 3182 4403– PABX 3182 4400 – FAX 3182 4406

www.condepefidem.pe.gov.br

EQUIPE TÉCNICA

Secretário de Desenvolvimento Urbano e Habitação: *Marcelo Bruto da Costa Correia*

Diretora Presidente da Agência CONDEPE/FIDEM: *Sheilla Pincovsky de Lima Albuquerque*

Diretor de Estudos, Pesquisas e Estatística: *Maurílio Soares de Lima*

Gerente de Estudos e Pesquisas Socioeconômicas: *Rodolfo Guimarães Regueira da Silva*

Agência CONDEPE/FIDEM

Francisco Augusto Correia (Indicadores da criminalidade)

Margareth Monteiro (Diagramação)

Maria Luiza Ferreira (Estimativas populacionais)

Virgínia Walmsley (Coordenação)

GACE/SDS

Cleyton Pimentel (Extração e validação dos dados)

Filipe Feitosa Valois Moreira (Mapeamento estatístico)

Gustavo Henrique Brasil de Barros (Coleta de dados)

Jonas Sobral Moreno (Coordenação)