

INFORME MENSAL da Conjuntura Criminal em Pernambuco

Ano 12, n.8, agosto 2019

INFORME MENSAL

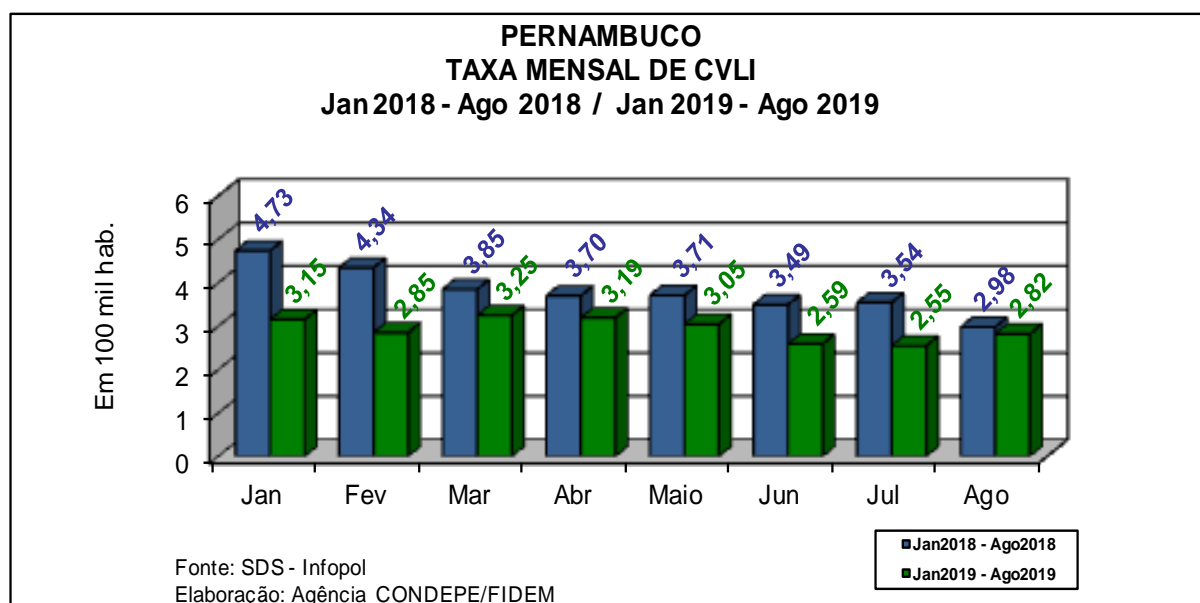
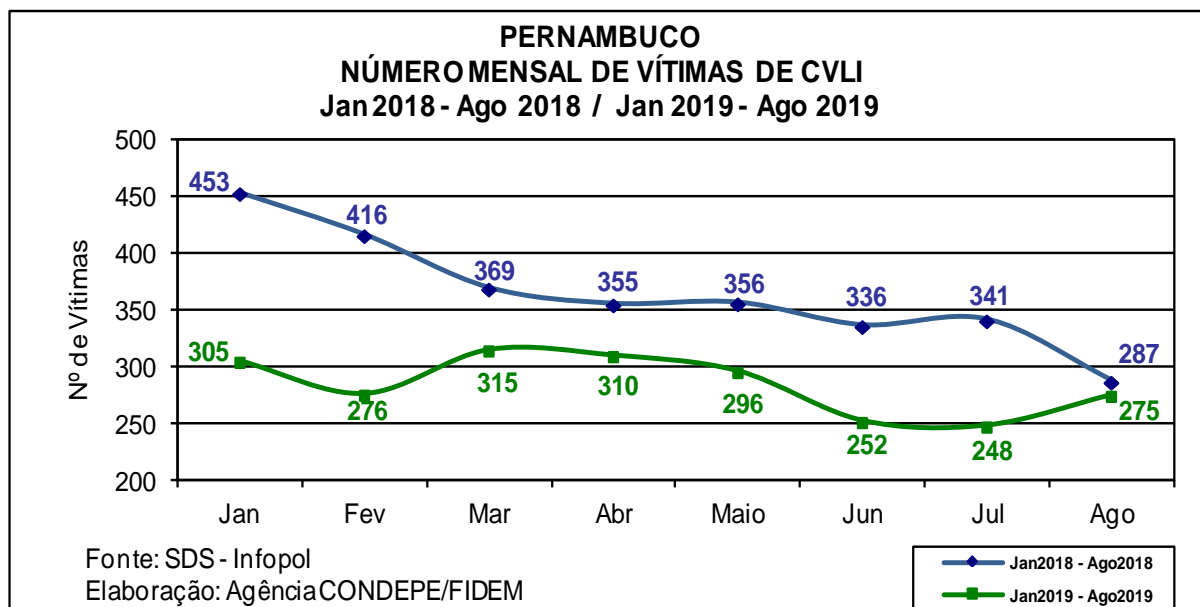
Os números relativos ao Crime Violento Letal e Intencional - CVLI, apresentados neste Informe, representam a manutenção do compromisso assumido pelo Governo do Estado de divulgar mensalmente informações sobre a situação da violência em nível estadual, assegurando os princípios básicos de *fidedignidade e comparabilidade* dos dados, além de garantir a acessibilidade à informação com qualidade a todo cidadão pernambucano.

A partir da série 2011, passaram a ser adotadas projeções mensais de população obtidas por interpolação dos dados dos Censos Demográficos de 2000 e 2010, do IBGE, para o cálculo das taxas mensais de criminalidade violenta letal e intencional.

A continuidade deste trabalho está mantida pela união de esforços da Superintendência de Gestão e Análise Criminal e Estatística - GACE, da Secretaria de Defesa Social - SDS; do Núcleo de Estudos e Pesquisas em Criminalidade, Violência e Políticas Públicas de Segurança – NEPS, da Universidade Federal de Pernambuco - UFPE; com a articulação e coordenação da Agência CONDEPE/FIDEM, órgão vinculado à Secretaria de Desenvolvimento Urbano e Habitação do Estado de Pernambuco - SEDUH.

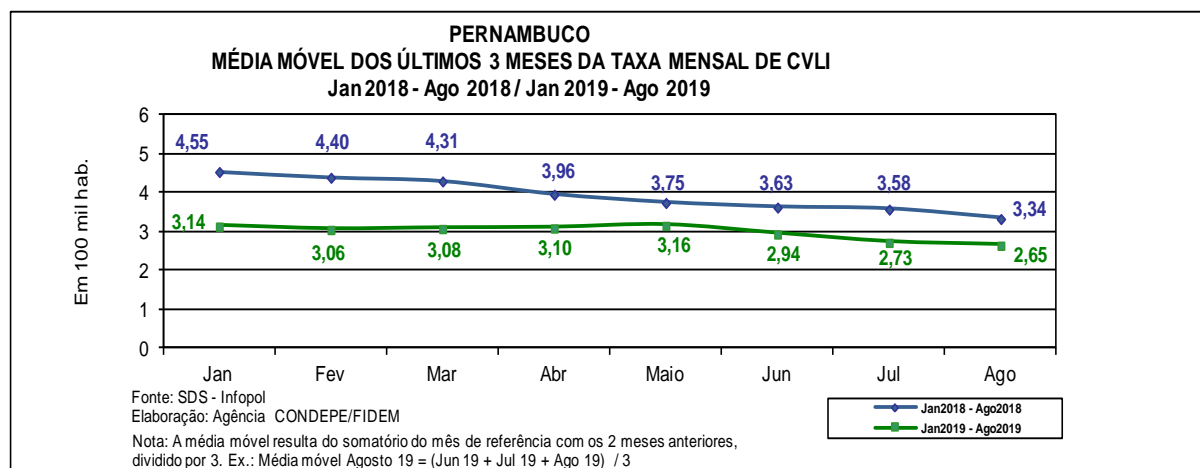
INFORME MENSAL da Conjuntura Criminal em Pernambuco

Ano 12, n.8, agosto 2019



INFORME MENSAL da Conjuntura Criminal em Pernambuco

Ano 12, n.8, agosto 2019



Número mensal de vítimas de CVLI e taxa mensal de criminalidade violenta letal e intencional em Pernambuco, segundo regiões de desenvolvimento - Janeiro a Agosto 2019

Regiões de Desenvolvimento	2019								
	Vítimas de CVLI								
	Jan	Fev	Mar	Abr	Mai	Jun	Jul	Ago	Janeiro a Agosto
Metropolitana	137	127	143	132	144	116	113	122	1.034
Mata Norte	24	13	21	28	15	6	13	16	136
Mata Sul	33	38	27	35	35	38	24	27	257
Agreste Central	53	34	56	48	34	45	41	59	370
Agreste Meridional	10	14	15	14	17	16	11	13	110
Agreste Setentrional	14	19	22	18	18	4	14	10	119
Sertão Central	3	1	5	6	1	3	3	1	23
Sertão de Itaparica	2	1	5	0	4	0	2	1	15
Sertão do Araripe	1	7	3	8	3	3	5	4	34
Sertão do São Francisco	10	9	9	14	13	8	11	9	83
Sertão do Moxotó	8	4	3	2	6	6	7	8	44
Sertão do Pajeú	10	9	6	5	6	7	4	5	52
Pernambuco	305	276	315	310	296	252	248	275	2.277

Fonte: SDS - Infopol. Elaboração: Agência CONDEPE/FIDEM. (1) Em 100 mil habitantes.

NOTAS - 1. A corde o que determina a Lei Complementar Nº 388, de 27.04.2018, o município de Goiana passou a integrar a RD Metropolitana, deixando de pertencer à RD Mata Norte.

2. A corde o que determina a Lei Complementar Nº 397, de 30.11.2018, o município de Pombos passou a integrar a RD Agreste Central, deixando de pertencer à RD Mata Sul.

INFORME MENSAL da Conjuntura Criminal em Pernambuco

Ano 12, n.8, agosto 2019

Taxa mensal de criminalidade violenta letal e intencional em Pernambuco,
segundo regiões de desenvolvimento - Janeiro a Agosto 2019

Regiões de Desenvolvimento	2019								
	Taxa de CVLI ⁽¹⁾								
	Jan	Fev	Mar	Abr	Mai	Jun	Jul	Ago	Janeiro a Agosto
Metropolitana	3,33	3,09	3,47	3,20	3,49	2,81	2,74	2,95	25,10
Mata Norte	4,50	2,44	3,94	5,25	2,81	1,12	2,43	2,99	25,48
Mata Sul	4,25	4,89	3,47	4,50	4,50	4,88	3,08	3,46	33,04
Agreste Central	4,46	2,86	4,70	4,02	2,85	3,77	3,43	4,93	31,02
Agreste Meridional	1,46	2,04	2,19	2,04	2,48	2,33	1,60	1,89	16,03
Agreste Setentrional	2,31	3,13	3,62	2,95	2,95	0,65	2,29	1,63	19,53
Sertão Central	1,64	0,55	2,74	3,28	0,55	1,64	1,64	0,55	12,59
Sertão de Itaparica	1,32	0,66	3,28	0	2,62	0	1,31	0,65	9,83
Sertão do Araripe	0,30	2,08	0,89	2,37	0,89	0,89	1,48	1,18	10,06
Sertão do São Francisco	1,86	1,67	1,67	2,59	2,40	1,48	2,02	1,65	15,37
Sertão do Moxotó	3,30	1,65	1,23	0,82	2,46	2,46	2,86	3,27	18,07
Sertão do Pajeú	3,02	2,72	1,81	1,51	1,81	2,11	1,21	1,51	15,69
Pernambuco	3,15	2,85	3,25	3,19	3,05	2,59	2,55	2,82	23,46

Fonte: SDS - Infopol. Elaboração: Agência CONDEPE/FIDEM. (1) Em 100 mil habitantes.

NOTAS - 1. Acorde o que determina a Lei Complementar Nº 388, de 27.04.2018, o município de Goiana passou a integrar a RD Metropolitana, deixando de pertencer à RD Mata Norte.

2. Acorde o que determina a Lei Complementar Nº 397, de 30.11.2018, o município de Pombos passou a integrar a RD Agreste Central, deixando de pertencer à RD Mata Sul.

Número de vítimas de CVLI e taxa de criminalidade violenta letal e intencional em Pernambuco,
segundo regiões de desenvolvimento - Janeiro a Agosto 2018 / Janeiro a Agosto 2019

Regiões de Desenvolvimento	Vítimas de CVLI		Taxa de CVLI ⁽¹⁾	
	Janeiro a Agosto 2018	Janeiro a Agosto 2019	Janeiro a Agosto 2018	Janeiro a Agosto 2019
	Metropolitana	1.306	1.034	32,03
Mata Norte	199	136	37,55	25,48
Mata Sul	305	257	39,63	33,04
Agreste Central	423	370	35,91	31,02
Agreste Meridional	183	110	26,87	16,03
Agreste Setentrional	156	119	26,07	19,53
Sertão Central	24	23	13,23	12,59
Sertão de Itaparica	30	15	19,95	9,83
Sertão do Araripe	53	34	15,86	10,06
Sertão do São Francisco	139	83	26,40	15,37
Sertão do Moxotó	49	44	20,44	18,07
Sertão do Pajeú	46	52	13,96	15,69
Pernambuco	2.913	2.277	30,36	23,46

Fonte: SDS - Infopol. Elaboração: Agência CONDEPE/FIDEM. (1) Em 100 mil habitantes.

NOTAS - 1. Acorde o que determina a Lei Complementar Nº 388, de 27.04.2018, o município de Goiana passou a integrar a RD Metropolitana, deixando de pertencer à RD Mata Norte.

2. Acorde o que determina a Lei Complementar Nº 397, de 30.11.2018, o município de Pombos passou a integrar a RD Agreste Central, deixando de pertencer à RD Mata Sul.

INFORME MENSAL da Conjuntura Criminal em Pernambuco

Ano 12, n.8, agosto 2019

Número mensal de vítimas de CVLI e taxa mensal de criminalidade violenta letal e intencional em Pernambuco, segundo tamanho de população - Janeiro a Agosto 2019

Tamanho de População e Municípios	2019									
	Vítimas de CVLI									Janeiro a Agosto
	Jan	Fev	Mar	Abr	Mai	Jun	Jul	Ago		
Até 20 mil hab.	24	24	26	38	30	21	25	23	211	
Mais de 20 mil a 50 mil hab.	64	61	70	61	52	53	50	57	468	
Mais de 50 mil a 100 mil hab.	67	54	59	63	61	38	40	57	439	
Mais de 100 mil hab.	150	137	160	148	153	140	133	138	1.159	
Cabo de Santo Agostinho	7	10	13	11	11	9	9	12	82	
Camaragibe	4	7	4	3	1	3	5	4	31	
Caruaru	19	12	16	15	11	18	12	10	113	
Garanhuns	1	1	4	3	3	4	4	5	25	
Igarassu	3	4	6	5	5	3	5	7	38	
Jaboatão dos Guararapes	21	16	23	27	29	26	24	19	185	
Olinda	16	7	22	13	13	8	10	14	103	
Paulista	10	8	5	5	15	9	7	8	67	
Petrolina	9	7	7	10	7	5	8	7	60	
Recife	48	49	43	38	46	44	39	41	348	
São Lourenço da Mata	3	5	14	3	6	4	5	3	43	
Vitória de Santo Antão	9	11	3	15	6	7	5	8	64	
Pernambuco	305	276	315	310	296	252	248	275	2.277	

Fonte: SDS - Infopol. Elaboração: Agência CONDEPE/FIDEM. (1) Em 100 mil habitantes.

Taxa mensal de criminalidade violenta letal e intencional em Pernambuco, segundo tamanho de população - Janeiro a Agosto 2019

Tamanho de População e Municípios	2019									
	Taxa de CVLI ⁽¹⁾									Janeiro a Agosto
	Jan	Fev	Mar	Abr	Mai	Jun	Jul	Ago		
Até 20 mil hab.	2,11	2,11	2,28	3,33	2,63	1,84	2,19	2,01	18,50	
Mais de 20 mil a 50 mil hab.	3,03	2,88	3,30	2,88	2,45	2,49	2,35	2,68	22,06	
Mais de 50 mil a 100 mil hab.	3,93	3,16	3,45	3,68	3,56	2,21	2,33	3,31	25,64	
Mais de 100 mil hab.	3,18	2,90	3,38	3,13	3,23	2,95	2,80	2,90	24,49	
Cabo de Santo Agostinho	3,22	4,59	5,95	5,03	5,02	4,10	4,09	5,45	37,49	
Camaragibe	2,51	4,39	2,50	1,88	0,62	1,87	3,12	2,49	19,38	
Caruaru	5,02	3,16	4,21	3,94	2,88	4,71	3,14	2,61	29,69	
Garanhuns	0,71	0,71	2,85	2,13	2,13	2,84	2,84	3,55	17,79	
Igarassu	2,45	3,26	4,88	4,06	4,06	2,43	4,04	5,65	30,88	
Jaboatão dos Guararapes	2,98	2,27	3,26	3,83	4,11	3,68	3,39	2,68	26,22	
Olinda	4,19	1,83	5,75	3,40	3,40	2,09	2,61	3,66	26,94	
Paulista	2,96	2,37	1,48	1,48	4,42	2,65	2,06	2,35	19,78	
Petrolina	2,38	1,84	1,84	2,62	1,83	1,30	2,08	1,82	15,73	
Recife	2,93	2,98	2,62	2,31	2,80	2,67	2,37	2,49	21,17	
São Lourenço da Mata	2,61	4,34	12,15	2,60	5,20	3,46	4,32	2,59	37,27	
Vitória de Santo Antão	6,31	7,70	2,10	10,49	4,19	4,89	3,49	5,57	44,75	
Pernambuco	3,15	2,85	3,25	3,19	3,05	2,59	2,55	2,82	23,46	

Fonte: SDS - Infopol. Elaboração: Agência CONDEPE/FIDEM. (1) Em 100 mil habitantes.

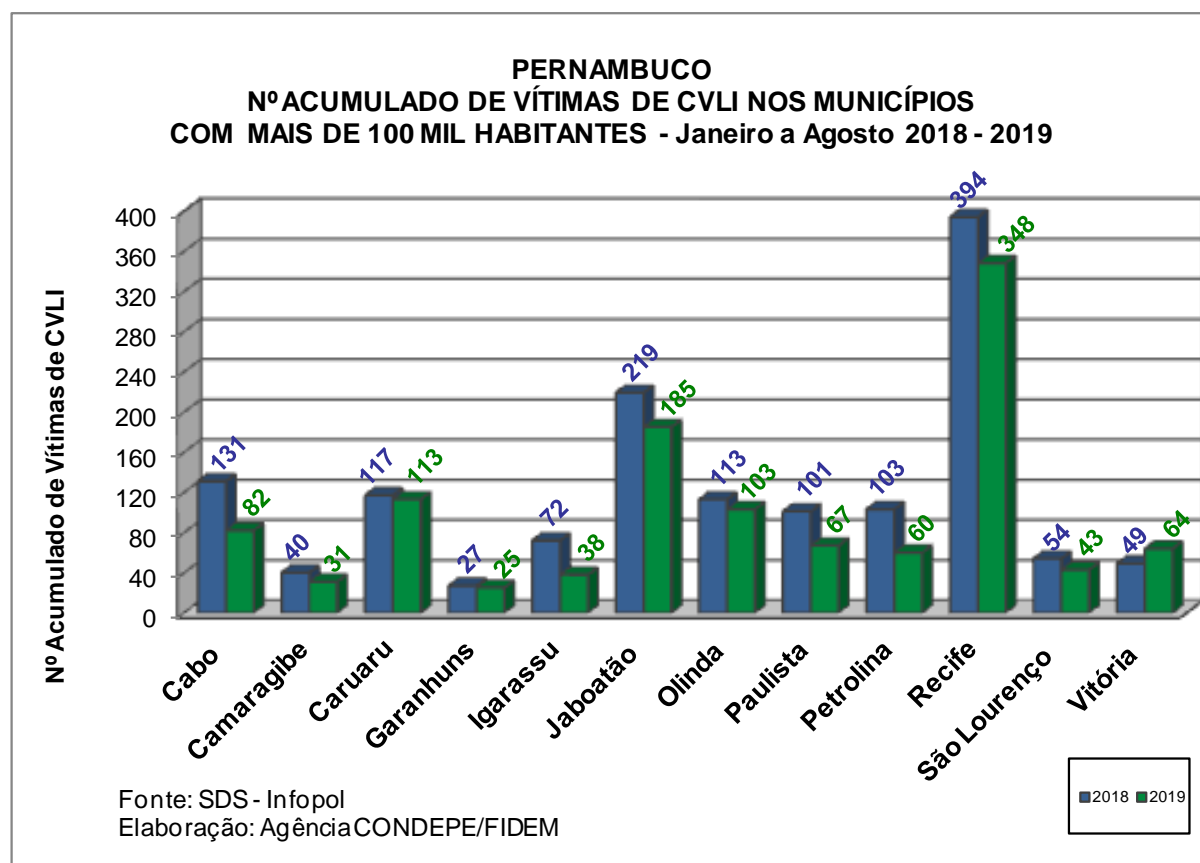
INFORME MENSAL da Conjuntura Criminal em Pernambuco

Ano 12, n.8, agosto 2019

Número de vítimas de CVLI e taxa de criminalidade violenta letal e intencional em Pernambuco, segundo tamanho de população - Janeiro a Agosto 2018 / Janeiro a Agosto 2019

Tamanho de População e Municípios	Vítimas de CVLI		Taxa de CVLI ⁽¹⁾	
	Janeiro a Agosto 2018	Janeiro a Agosto 2019	Janeiro a Agosto 2018	Janeiro a Agosto 2019
Até 20 mil hab.	279	211	24,67	18,50
Mais de 20 mil a 50 mil hab.	634	468	30,22	22,06
Mais de 50 mil a 100 mil hab.	580	439	34,31	25,64
Mais de 100 mil hab.	1.420	1.159	30,37	24,49
Cabo de Santo Agostinho	131	82	61,04	37,49
Camaragibe	40	31	25,30	19,38
Caruaru	117	113	31,41	29,69
Garanhuns	27	25	19,40	17,79
Igarassu	72	38	59,77	30,88
Jaboatão dos Guararapes	219	185	31,36	26,22
Olinda	113	103	29,61	26,94
Paulista	101	67	30,22	19,78
Petrolina	103	60	27,83	15,73
Recife	394	348	24,15	21,17
São Lourenço da Mata	54	43	47,42	37,27
Vitória de Santo Antão	49	64	34,62	44,75
Pernambuco	2.913	2.277	30,36	23,46

Fonte: SDS - Infopol. Elaboração: Agência CONDEPE/FIDEM. (1) Em 100 mil habitantes.



INFORME MENSAL da Conjuntura Criminal em Pernambuco

Ano 12, n.8, agosto 2019

Publicação Mensal da Agência Estadual de Planejamento e Pesquisas de Pernambuco – CONDEPE/FIDEM

Rua das Ninfas, 65 – Recife/ PE – CEP 50.070 – 050

Tel: (0**81) 3182 4403– PABX 3182 4400 – FAX 3182 4406

www.condepefidem.pe.gov.br

EQUIPE TÉCNICA

Secretário de Desenvolvimento Urbano e Habitação: *Marcelo Bruto da Costa Correia*

Diretora Presidente da Agência CONDEPE/FIDEM: *Sheilla Pincovsky de Lima Albuquerque*

Diretor de Estudos, Pesquisas e Estatística: *Maurílio Soares de Lima*

Gerente de Estudos e Pesquisas Socioeconômicas: *Rodolfo Guimarães Regueira da Silva*

Agência CONDEPE/FIDEM

Francisco Augusto Correia (Indicadores da criminalidade)

Margareth Monteiro (Diagramação)

Maria Luiza Ferreira (Estimativas populacionais)

Virgínia Walmsley (Coordenação)

GACE/SDS

Cleyton Pimentel (Extração e validação dos dados)

Filipe Feitosa Valois Moreira (Mapeamento estatístico)

Gustavo Henrique Brasil de Barros (Coleta de dados)

Jonas Sobral Moreno (Coordenação)