

INFORME MENSAL da Conjuntura Criminal em Pernambuco

Ano 12, n.6, junho 2019

INFORME MENSAL

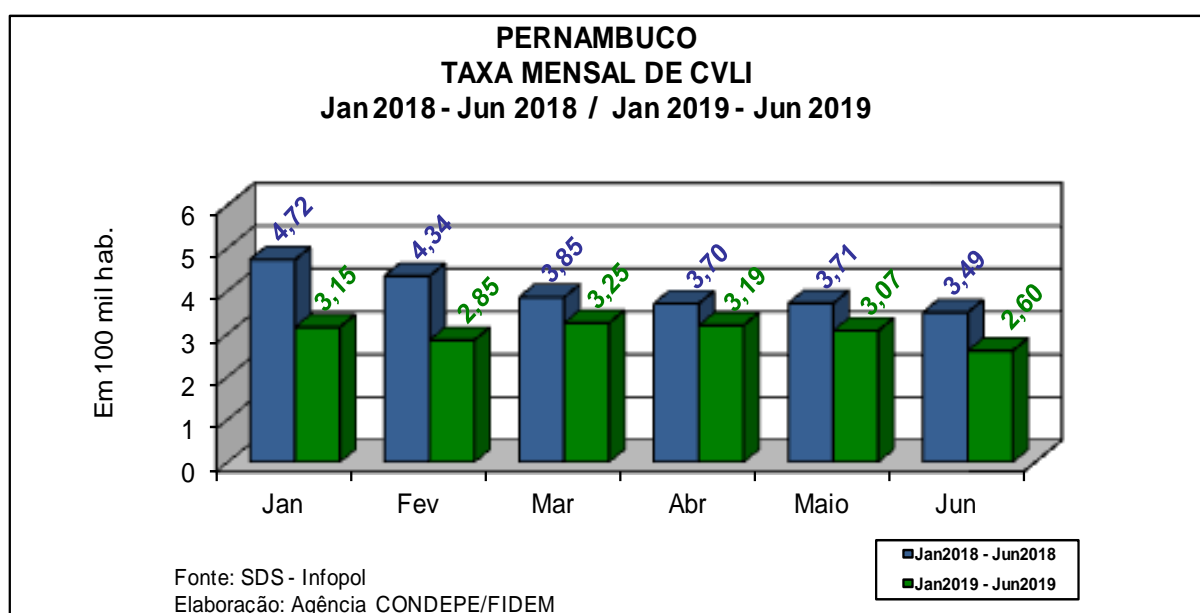
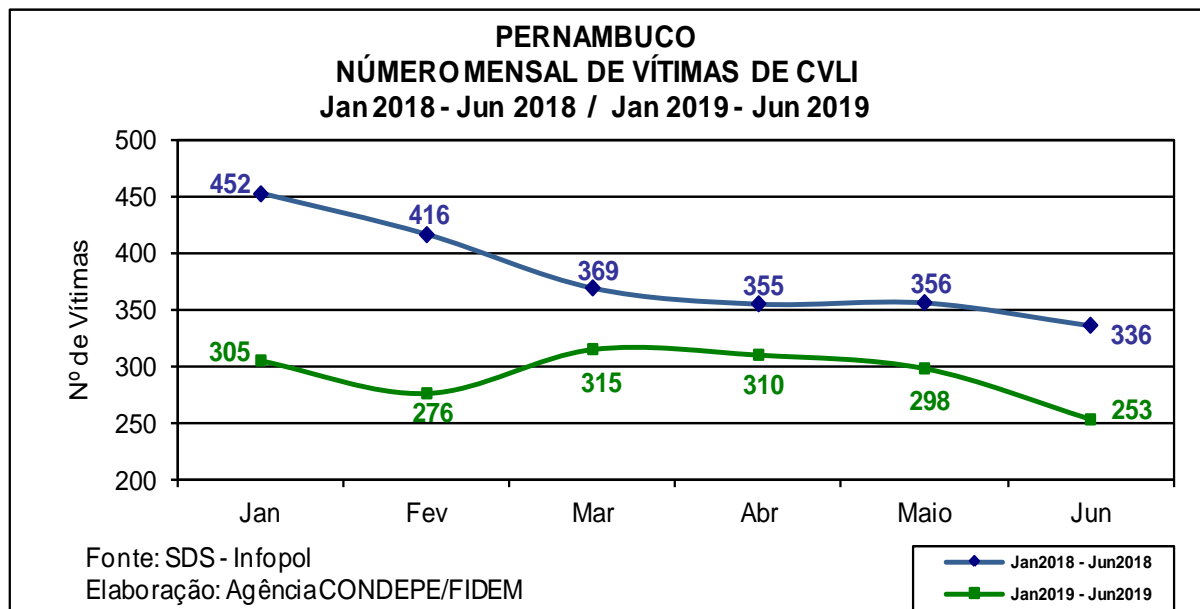
Os números relativos ao Crime Violento Letal e Intencional - CVLI, apresentados neste Informe, representam a manutenção do compromisso assumido pelo Governo do Estado de divulgar mensalmente informações sobre a situação da violência em nível estadual, assegurando os princípios básicos de *fidedignidade e comparabilidade* dos dados, além de garantir a acessibilidade à informação com qualidade a todo cidadão pernambucano.

A partir da série 2011, passaram a ser adotadas projeções mensais de população obtidas por interpolação dos dados dos Censos Demográficos de 2000 e 2010, do IBGE, para o cálculo das taxas mensais de criminalidade violenta letal e intencional.

A continuidade deste trabalho está mantida pela união de esforços da Superintendência de Gestão e Análise Criminal e Estatística - GACE, da Secretaria de Defesa Social - SDS; do Núcleo de Estudos e Pesquisas em Criminalidade, Violência e Políticas Públicas de Segurança – NEPS, da Universidade Federal de Pernambuco - UFPE; com a articulação e coordenação da Agência CONDEPE/FIDEM, órgão vinculado à Secretaria de Desenvolvimento Urbano e Habitação do Estado de Pernambuco - SEDUH.

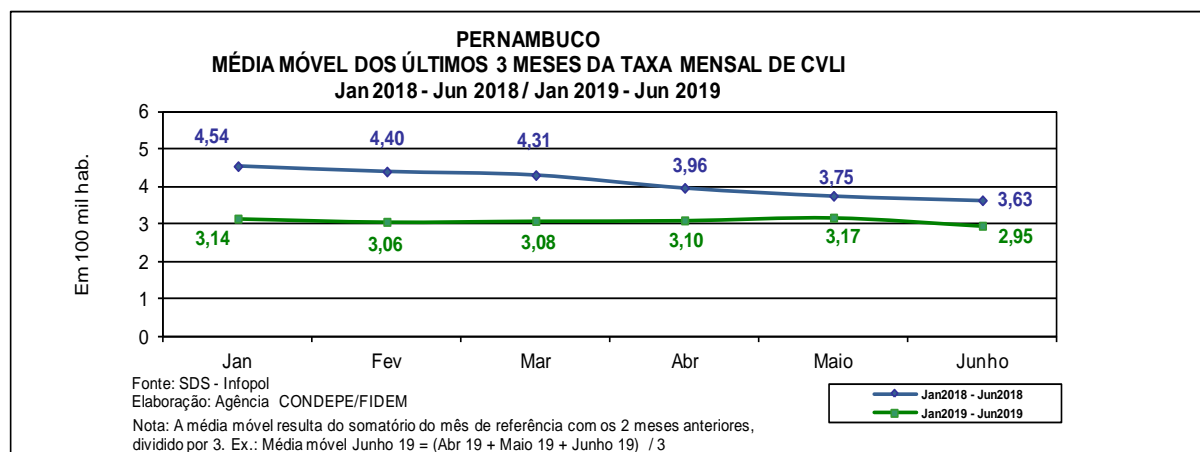
INFORME MENSAL da Conjuntura Criminal em Pernambuco

Ano 12, n.6, junho 2019



INFORME MENSAL da Conjuntura Criminal em Pernambuco

Ano 12, n.6, junho 2019



Número mensal de vítimas de CVLI e taxa mensal de criminalidade violenta letal e intencional em Pernambuco, segundo regiões de desenvolvimento - Janeiro a Junho 2019

Regiões de Desenvolvimento	2019													
	Vítimas de CVLI							Taxa de CVLI ⁽¹⁾						
	Jan	Fev	Mar	Abr	Mai	Jun	Janeiro a Junho	Jan	Fev	Mar	Abr	Mai	Jun	Janeiro a Junho
Metropolitana	137	127	143	132	145	116	800	3,33	3,09	3,47	3,20	3,52	2,81	19,44
Mata Norte	24	13	21	28	15	6	107	4,50	2,44	3,94	5,25	2,81	1,12	20,06
Mata Sul	33	38	27	35	35	38	206	4,25	4,89	3,47	4,50	4,50	4,88	26,51
Agreste Central	53	34	56	48	34	45	270	4,46	2,86	4,70	4,02	2,85	3,77	22,66
Agreste Meridional	10	14	15	14	17	16	86	1,46	2,04	2,19	2,04	2,48	2,33	12,54
Agreste Setentrional	14	19	22	18	19	5	97	2,31	3,13	3,62	2,95	3,11	0,82	15,95
Sertão Central	3	1	5	6	1	3	19	1,64	0,55	2,74	3,28	0,55	1,64	10,40
Sertão de Itaparica	2	1	5	0	4	0	12	1,32	0,66	3,28	0	2,62	0	7,87
Sertão do Araripe	1	7	3	8	3	3	25	0,30	2,08	0,89	2,37	0,89	0,89	7,40
Sertão do São Francisco	10	9	9	14	13	8	63	1,86	1,67	1,67	2,59	2,40	1,48	11,69
Sertão do Moxotó	8	4	3	2	6	6	29	3,30	1,65	1,23	0,82	2,46	2,46	11,93
Sertão do Pajeú	10	9	6	5	6	7	43	3,02	2,72	1,81	1,51	1,81	2,11	12,98
Pernambuco	305	276	315	310	298	253	1.757	3,15	2,85	3,25	3,19	3,07	2,60	18,12

Fonte: SDS - Infopol. Elaboração: Agência CONDEPE/FIDEM. (1) Em 100 mil habitantes.

NOTAS - 1. Acorde o que determina a Lei Complementar Nº 388, de 27.04.2018, o município de Goiana passou a integrar a RD Metropolitana, deixando de pertencer à RD Mata Norte.

2. Acorde o que determina a Lei Complementar Nº 397, de 30.11.2018, o município de Pombos passou a integrar a RD Agreste Central, deixando de pertencer à RD Mata Sul.

INFORME MENSAL da Conjuntura Criminal em Pernambuco

Ano 12, n.6, junho 2019

Número de vítimas de CVLI e taxa de criminalidade violenta letal e intencional em Pernambuco, segundo regiões de desenvolvimento - Janeiro a Junho 2018 / Janeiro a Junho 2019

Regiões de Desenvolvimento	Vítimas de CVLI		Taxa de CVLI ⁽¹⁾	
	Janeiro a Junho 2018	Janeiro a Junho 2019	Janeiro a Junho 2018	Janeiro a Junho 2019
Metropolitana	1.015	800	24,92	19,44
Mata Norte	150	107	28,32	20,06
Mata Sul	243	206	31,60	26,51
Agreste Central	330	270	28,04	22,66
Agreste Meridional	155	86	22,78	12,54
Agreste Setentrional	128	97	21,43	15,95
Sertão Central	20	19	11,03	10,40
Sertão de Itaparica	26	12	17,32	7,87
Sertão do Araripe	37	25	11,08	7,40
Sertão do São Francisco	112	63	21,31	11,69
Sertão do Moxotó	38	29	15,87	11,93
Sertão do Pajeú	30	43	9,11	12,98
Pernambuco	2.284	1.757	23,83	18,12

Fonte: SDS - Infopol. Elaboração: Agência CONDEPE/FIDEM. (1) Em 100 mil habitantes.

NOTAS - 1. A corde o que determina a Lei Complementar N° 388, de 27.04.2018, o município de Goiana passou a integrar a RD Metropolitana, deixando de pertencer à RD Mata Norte.

2. A corde o que determina a Lei Complementar N° 397, de 30.11.2018, o município de Pombos passou a integrar a RD Agreste Central, deixando de pertencer à RD Mata Sul.

Número mensal de vítimas de CVLI e taxa mensal de criminalidade violenta letal e intencional em Pernambuco, segundo tamanho de população - Janeiro a Junho 2019

Tamanho de População e Municípios	2019													
	Vítimas de CVLI							Taxa de CVLI ⁽¹⁾						
	Jan	Fev	Mar	Abr	Maio	Jun	Janeiro a Junho	Jan	Fev	Mar	Abr	Maio	Jun	Janeiro a Junho
Até 20 mil hab.	24	24	26	38	30	22	164	2,11	2,11	2,28	3,33	2,63	1,93	14,39
Mais de 20 mil a 50 mil hab.	64	61	70	61	52	53	361	3,03	2,88	3,30	2,88	2,45	2,49	17,04
Mais de 50 mil a 100 mil hab.	67	54	59	63	62	38	343	3,93	3,16	3,45	3,68	3,62	2,21	20,05
Mais de 100 mil hab.	150	137	160	148	154	140	889	3,18	2,90	3,38	3,13	3,25	2,95	18,80
Cabo de Santo Agostinho	7	10	13	11	11	9	61	3,22	4,59	5,95	5,03	5,02	4,10	27,93
Camaragibe	4	7	4	3	1	3	22	2,51	4,39	2,50	1,88	0,62	1,87	13,77
Caruaru	19	12	16	15	11	18	91	5,02	3,16	4,21	3,94	2,88	4,71	23,95
Garanhuns	1	1	4	3	3	4	16	0,71	0,71	2,85	2,13	2,13	2,84	11,40
Igarassu	3	4	6	5	5	3	26	2,45	3,26	4,88	4,06	4,06	2,43	21,16
Jaboatão dos Guararapes	21	16	23	27	29	26	142	2,98	2,27	3,26	3,83	4,11	3,68	20,14
Olinda	16	7	22	13	14	8	80	4,19	1,83	5,75	3,40	3,66	2,09	20,92
Paulista	10	8	5	5	15	9	52	2,96	2,37	1,48	1,48	4,42	2,65	15,37
Petrolina	9	7	7	10	7	5	45	2,38	1,84	1,84	2,62	1,83	1,30	11,83
Recife	48	49	43	38	46	44	268	2,93	2,98	2,62	2,31	2,80	2,67	16,31
São Lourenço da Mata	3	5	14	3	6	4	35	2,61	4,34	12,15	2,60	5,20	3,46	30,37
Vitória de Santo Antão	9	11	3	15	6	7	51	6,31	7,70	2,10	10,49	4,19	4,89	35,69
Pernambuco	305	276	315	310	298	253	1.757	3,15	2,85	3,25	3,19	3,07	2,60	18,12

Fonte: SDS - Infopol. Elaboração: Agência CONDEPE/FIDEM. (1) Em 100 mil habitantes.

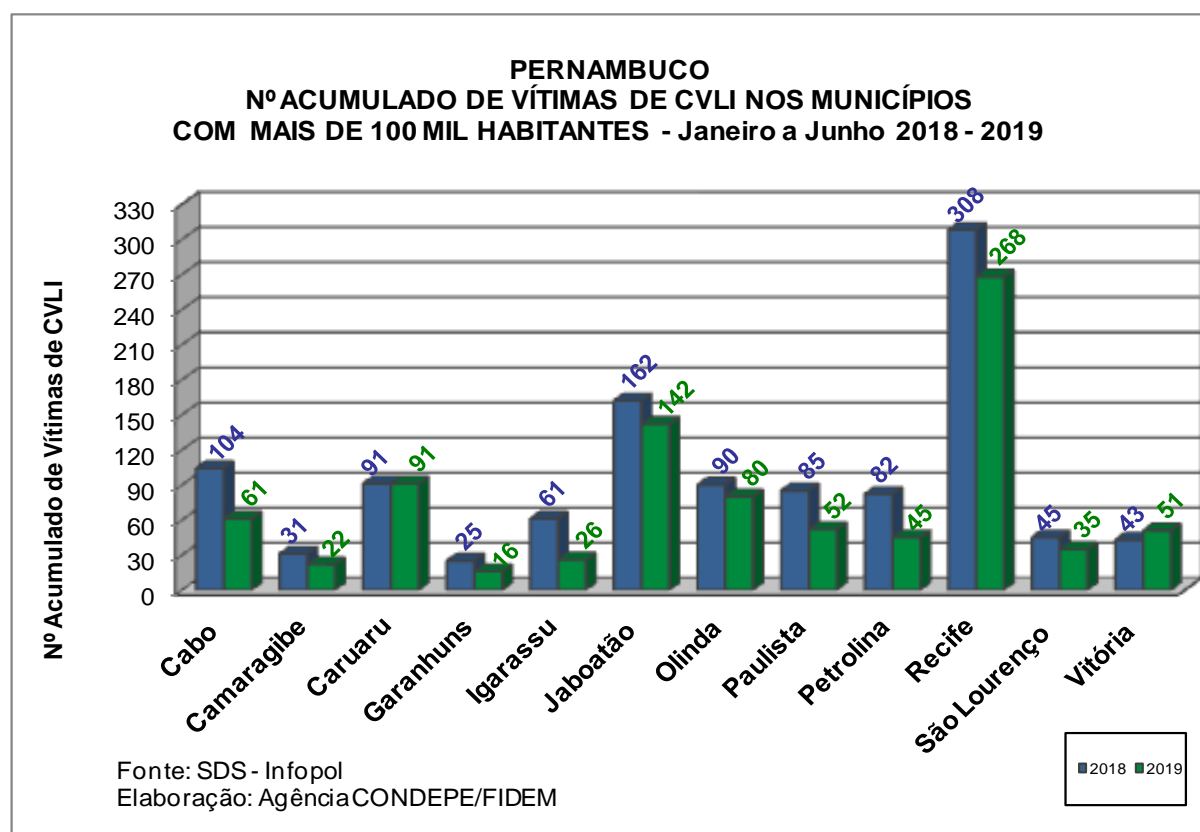
INFORME MENSAL da Conjuntura Criminal em Pernambuco

Ano 12, n.6, junho 2019

Número de vítimas de CVLI e taxa de criminalidade violenta letal e intencional em Pernambuco, segundo tamanho de população - Janeiro a Junho 2018 / Janeiro a Junho 2019

Tamanho de População e Municípios	Vítimas de CVLI		Taxa de CVLI ⁽¹⁾	
	Janeiro a Junho 2018	Janeiro a Junho 2019	Janeiro a Junho 2018	Janeiro a Junho 2019
Até 20 mil hab.	221	164	19,56	14,39
Mais de 20 mil a 50 mil hab.	486	361	23,18	17,04
Mais de 50 mil a 100 mil hab.	450	343	26,65	20,05
Mais de 100 mil hab.	1.127	889	24,13	18,80
Cabo de Santo Agostinho	104	61	48,54	27,93
Camaragibe	31	22	19,63	13,77
Caruaru	91	91	24,47	23,95
Garanhuns	25	16	17,97	11,40
Igarassu	61	26	50,73	21,16
Jaboatão dos Guararapes	162	142	23,22	20,14
Olinda	90	80	23,59	20,92
Paulista	85	52	25,46	15,37
Petrolina	82	45	22,21	11,83
Recife	308	268	18,89	16,31
São Lourenço da Mata	45	35	39,56	30,37
Vitória de Santo Antão	43	51	30,41	35,69
Pernambuco	2.284	1.757	23,83	18,12

Fonte: SDS - Infopol. Elaboração: Agência CONDEPE/FIDEM. (1) Em 100 mil habitantes.



INFORME MENSAL da Conjuntura Criminal em Pernambuco

Ano 12, n.6, junho 2019

Publicação Mensal da Agência Estadual de Planejamento e Pesquisas de Pernambuco – CONDEPE/FIDEM

Rua das Ninfas, 65 – Recife/ PE – CEP 50.070 – 050

Tel: (0**81) 3182 4403– PABX 3182 4400 – FAX 3182 4406

www.condepefidem.pe.gov.br

EQUIPE TÉCNICA

Secretário de Desenvolvimento Urbano e Habitação: *Marcelo Bruto da Costa Correia*

Diretora Presidente da Agência CONDEPE/FIDEM: *Sheilla Pincovsky de Lima Albuquerque*

Diretor de Estudos, Pesquisas e Estatística: *Maurílio Soares de Lima*

Gerente de Estudos e Pesquisas Socioeconômicas: *Rodolfo Guimarães Regueira da Silva*

Agência CONDEPE/FIDEM

Francisco Augusto Correia (Indicadores da criminalidade)

Margareth Monteiro (Diagramação)

Maria Luiza Ferreira (Estimativas populacionais)

Virgínia Walmsley (Coordenação)

GACE/SDS

Cleyton Pimentel (Extração e validação dos dados)

Filipe Feitosa Valois Moreira (Mapeamento estatístico)

Gustavo Henrique Brasil de Barros (Coleta de dados)

Jonas Sobral Moreno (Coordenação)